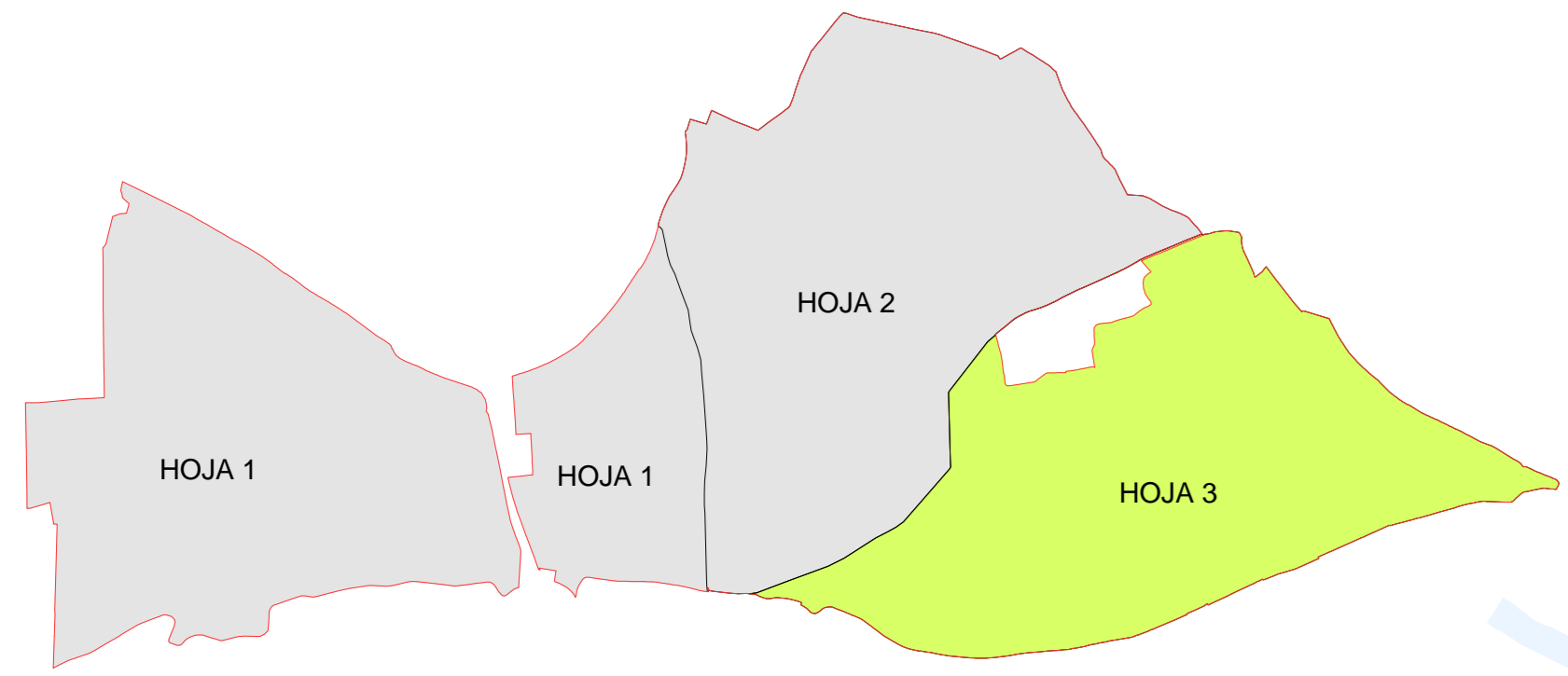


DISTRIBUCIÓN DE HOJAS

POLIGONO 1

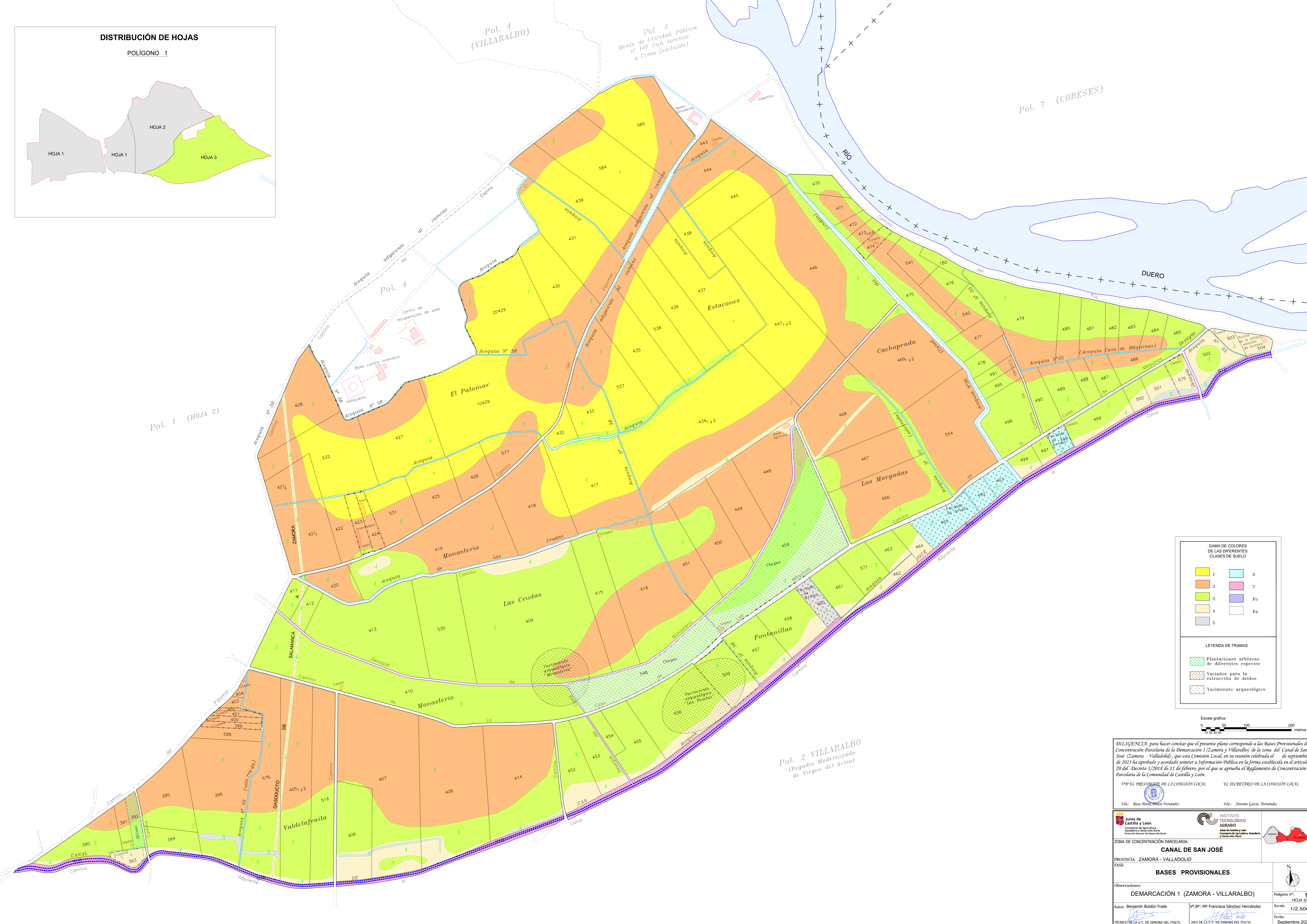


Pol. 1 (HOJA 2)

Pol. 4 (VILLARALBO)

Pol. 4 Monte de Utilidad Pública nº 147 San Lorenzo y Cima (excluido)

Pol. 7 (CORESES)

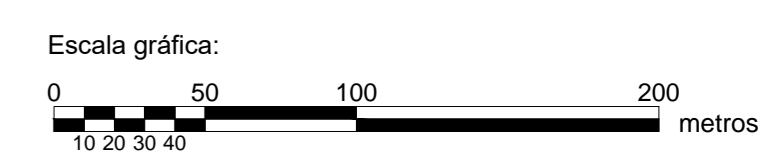


GAMA DE COLORES DE LAS DIFERENTES CLASES DE SUELO

1	6
2	7
3	Fo
4	Ex
5	

LEYENDA DE TRAMAS

- Plantaciones arbóreas de diferentes especies
- Vaciados para la extracción de áridos
- Yacimiento arqueológico



DILIGENCIA: para hacer constar que el presente plano corresponde a las Bases Provisionales de Concentración Parcelaria de la Demarcación 1 (Zamora y Villaralbo) de la zona del Canal de San José (Zamora - Valladolid), que esta Comisión Local, en su reunión celebrada el ... de septiembre de 2023 ha aprobado y acordado someter a Información Pública en la forma establecida en el artículo 20 del Decreto 1/2018 de 11 de febrero, por el que se aprueba el Reglamento de Concentración Parcelaria de la Comunidad de Castilla y León.

VºBº EL PRESIDENTE DE LA COMISIÓN LOCAL EL SECRETARIO DE LA COMISIÓN LOCAL

Fdo: Apia María Muñoz Fernández Fdo: Antonio García Hernández

INSTITUTO TECNOLÓGICO AGRARIO
 Junta de Castilla y León
 Consejería de Agricultura, Ganadería y Desarrollo Rural
 Dirección General de Agricultura, Ganadería y Desarrollo Rural

ZONA DE CONCENTRACIÓN PARCELARIA:
CANAL DE SAN JOSÉ

PROVINCIA: ZAMORA - VALLADOLID

FASE:
BASES PROVISIONALES

Observaciones:
DEMARCACIÓN 1 (ZAMORA - VILLARALBO)

Autor: Benjamín Buldón Fraile VºBº: Mª Francisca Sánchez Hernández

TÉCNICO DE LA U.T. DE ZAMORA DEL ITACYL JEFA DE LA U.T. DE ZAMORA DEL ITACYL

Polygono nº: 1
 HOJA 3/3
 Escala: 1/2.500
 Fecha: Septiembre 2023