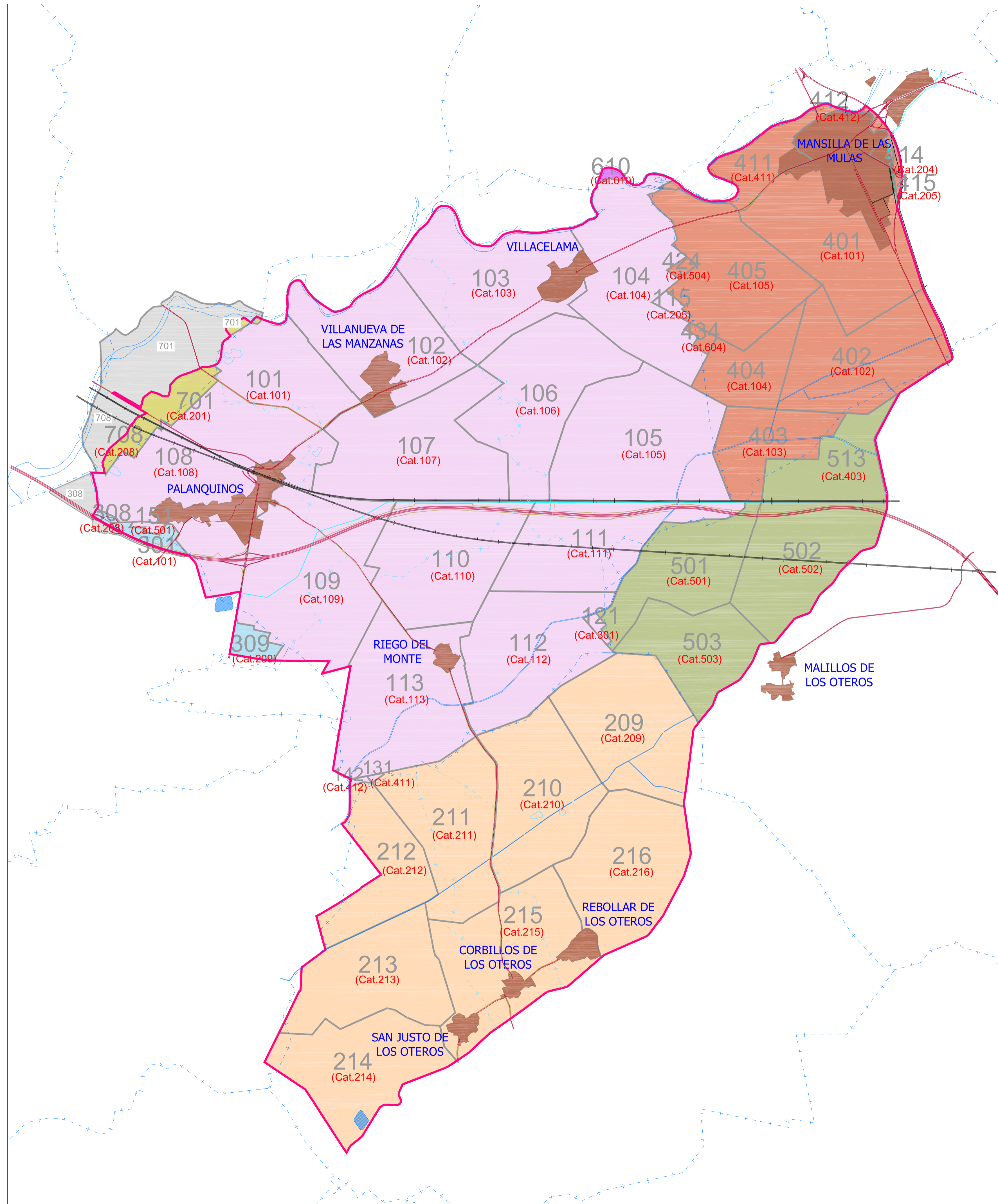


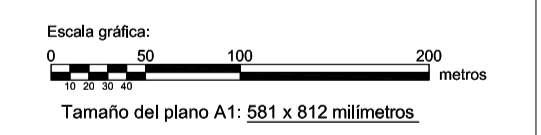
INVESTIGACIÓN



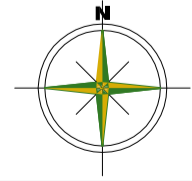
MARGEN IZQUIERDA DEL PORMA

SECTORES II y III



ZONA	POL. CATASTRAL	POL. NUEVO
VILLANUEVA DE LAS MANZANAS	101	101
	102	102
	103	103
	104	104
	105	105
	106	106
	107	107
	108	108
	109	109
	110	110
	111	111
	112	112
	113	113
CORBILLOS DE LOS OTEROS	205	115
	301	121
	411	131
	412	142
	501	151
	209	209
	210	210
	211	211
	212	212
	213	213
	214	214
	215	215
	216	216
CAMPO DE VILLAVIDEL	101	301
	208	308
	209	309
MANSILLA DE LAS MULAS	101	401
	102	402
	103	403
	104	404
	105	405
	411	411
	412	412
	204	414
	205	415
	504	424
604	434	
SANTAS MARTAS	501	501
	502	502
	503	503
MANSILLA MAYOR	403	513
	010	610
VILLATUREL	201	701
	208	708



 Junta de Castilla y León Consejería de Agricultura, Ganadería y Desarrollo Rural Viceconsejería de Desarrollo Rural Dirección General de Desarrollo Rural		 INSTITUTO TECNOLÓGICO AGRARIO Junta de Castilla y León Consejería de Agricultura, Ganadería y Desarrollo Rural	
Zona Concentración:			
MARGEN IZQUIERDA DEL PORMA, SECTORES II y III (LEÓN)			
Trabajo:		Polígono:	
DISTRIBUCIÓN POLÍGONOS		DISTRIBUCIÓN	
AUTOR: ALFONSO GÓMEZ DE CASTRO		VºBº: DOMINGO GONZÁLEZ PUEBLA	
TÉCNICA DE LA U.T. DE LEÓN DEL ITACYL		JEFE DE LA UNIDAD TERRITORIAL DEL ITACYL	
		Plano:	Escala:
		3	1/25.000
		Fecha:	Marzo 2021