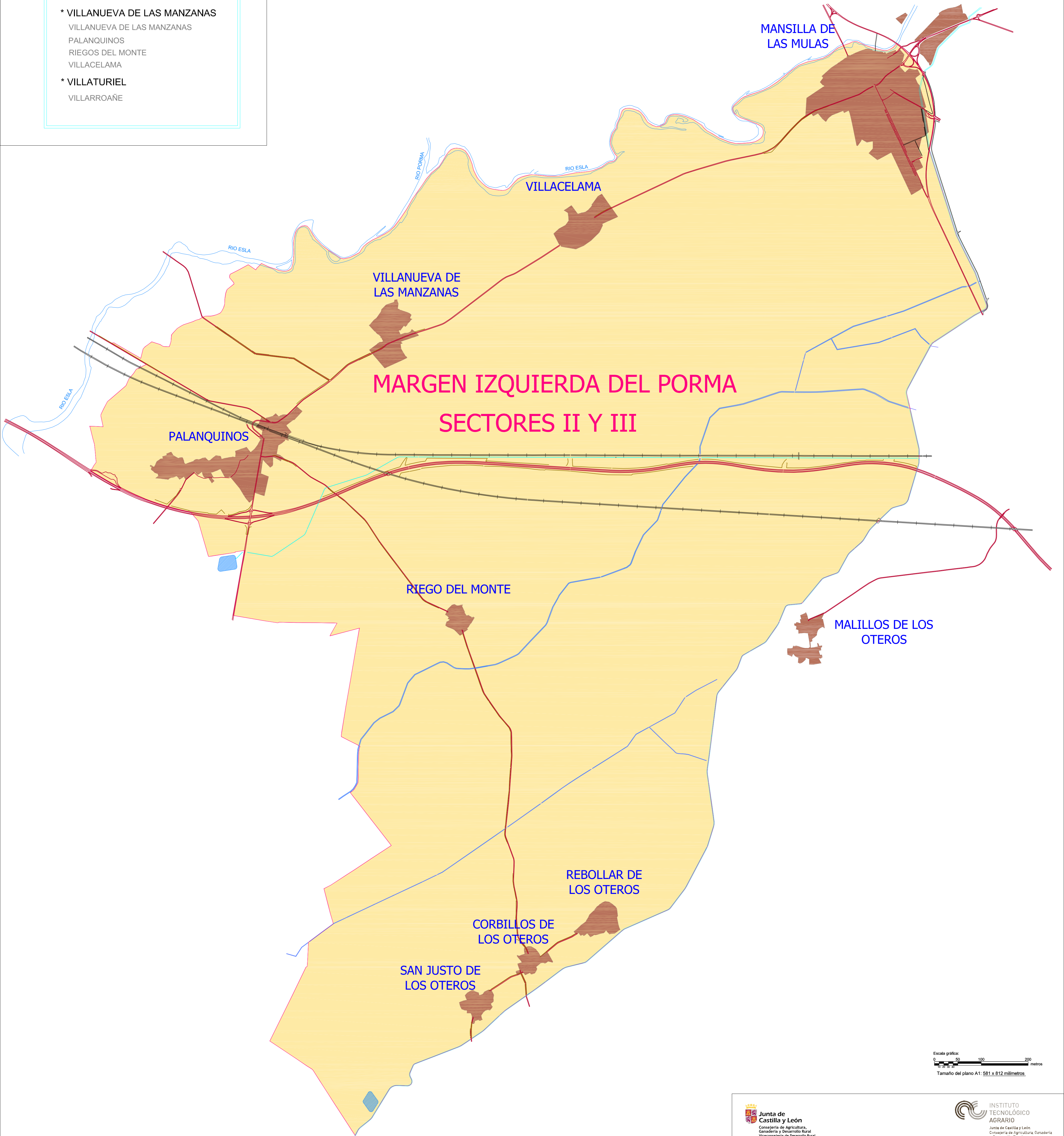




MARGEN IZQUIERDA DEL PORMA

- * **CORBILLOS DE LOS OTEROS**
CORBILLOS DE LOS OTEROS
REBOLLAR DE LOS OTEROS
SAN JUSTO DE LOS OTEROS
- * **CAMPO DE VILLAVIDEL**
- * **MANSILLA DE LAS MULAS**
MANSILLA DE LAS MULAS
- * **MANSILLA MAYOR**
- * **SANTAS MARTAS**
MALILLOS DE LOS OTEROS
LUENGOS
- * **VILLANUEVA DE LAS MANZANAS**
VILLANUEVA DE LAS MANZANAS
PALANQUINOS
RIEGOS DEL MONTE
VILLACELAMA
- * **VILLATURIEL**
VILLARROAÑE



Escala gráfica:
0 50 100 200 metros
Tamaño del plano A1: 581 x 812 milímetros

 <p>Junta de Castilla y León Consejería de Agricultura, Ganadería y Desarrollo Rural Viscomarca de Suroeste Rural Dirección General de Desarrollo Rural</p>		 <p>INSTITUTO TECNOLÓGICO AGRARIO Junta de Castilla y León Consejería de Agricultura, Ganadería y Desarrollo Rural</p>	
Zona Concentración:			
MARGEN IZQUIERDA DEL PORMA, SECTORES II y III (LEÓN)			
Trabajo:			
DELIMITACIÓN ZONA			
AUTOR: ALFONSO GÓMEZ DE CASTRO		VºBº: DOMINGO GONZÁLEZ PUEBLA	
TÉCNICA DE LA U.T. DE LEÓN DEL ITACYL		JEFE DE LA UNIDAD TERRITORIAL DEL ITACYL	
Plano:	2	Escala:	1/25.000
Fecha:	Marzo 2021		

