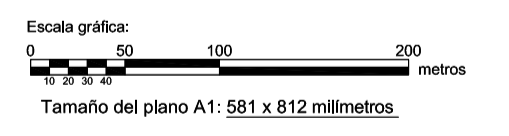


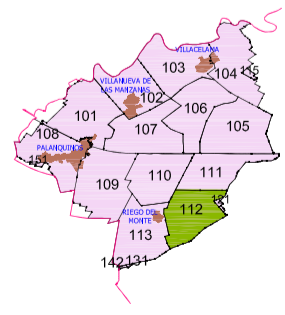


RIEGO DEL MONTE



 		
<p>ZONA DE CONCENTRACIÓN PARCELARIA: ZONA REGABLE DEL CANAL DE LA MARGEN IZQUIERDA DEL PORMA SECTORES II y III (LEÓN)</p> <p>PROVINCIA: LEÓN</p> <p>FASE: INVESTIGACIÓN</p> <p>Observaciones: ESTE POLÍGONO SE CORRESPONDE CON EL Nº112 DEL TÉRMINO MUNICIPAL DE VILLANUEVA DE LAS MANZANAS</p>		
<p>AUTOR: ALFONSO GÓMEZ DE CASTRO</p> <p>TÉCNICO DE LA U.T. DE LEÓN DEL ITACYL</p>	<p>VºBº: DOMINGO GONZÁLEZ PUEBLA</p> <p>JEFE DE LA UNIDAD TERRITORIAL DEL ITACYL</p>	<p>Polígono nº: 112</p> <p>Plano: 15 Escala: 1/3.000</p> <p>Fecha: Marzo 2021</p>