




Escala gráfica:
 0 50 100 200 metros
 Tamaño del plano A1: 581 x 812 milímetros

 		
ZONA DE CONCENTRACIÓN PARCELARIA: ZONA REGABLE DEL CANAL DE LA MARGEN IZQUIERDA DEL PORMA SECTORES II y III (LEÓN)		
PROVINCIA: LEÓN		
FASE: INVESTIGACIÓN		
Observaciones: ESTE POLÍGONO SE CORRESPONDE CON EL Nº209 DEL TÉRMINO MUNICIPAL DE CAMPO DE VILLAVIEJA		
AUTOR: VÍCTOR SOMOANO VÁZQUEZ	Vº.Bº: DOMINGO GONZÁLEZ PUEBLA	Polígono nº: 309
TÉCNICO DE LA U.T. DE LEÓN DEL ITACYL	JEFE DE LA UNIDAD TERRITORIAL DEL ITACYL	Plano: 32 Escala: 1/3.000 Fecha: Marzo 2021