

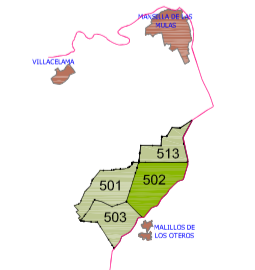
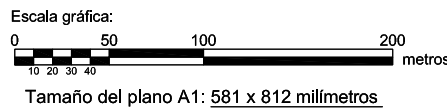


502

501

503

(Anejo de Villacelinas)  
 TÉRMINO MUNICIPAL DE VILLANUEVA DE LAS MANZANAS  
 TÉRMINO MUNICIPAL DE SANTAS MARTAS  
 (Anejo de Malillos de los Oteros)

 		
ZONA DE CONCENTRACIÓN PARCELARIA: ZONA REGABLE DEL CANAL DE LA MARGEN IZQUIERDA DEL PORMA SECTORES II y III (LEÓN)		
PROVINCIA: LEÓN		
FASE: INVESTIGACIÓN		
Observaciones: ESTE POLÍGONO SE CORRESPONDE CON EL Nº502 DEL TÉRMINO MUNICIPAL DE SANTAS MARTAS		
AUTOR: ALFONSO GÓMEZ DE CASTRO	VºBº: DOMINGO GONZÁLEZ PUEBLA	
TÉCNICO DE LA U.T. DE LEÓN DEL ITACYL	JEFE DE LA UNIDAD TERRITORIAL DEL ITACYL	
Escala gráfica:  Tamaño del plano A1: 581 x 812 milímetros.		Polígono nº: 502 Escala: 1/3.000 Fecha: Marzo 2021