



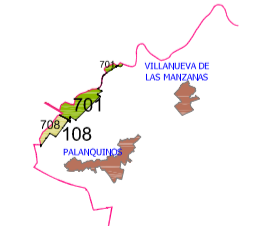
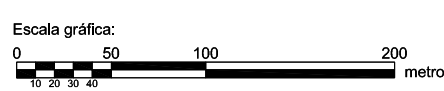
701

701

101

708

108

 		
<p>Junta de Castilla y León <small>Consejería de Agricultura, Ganadería y Desarrollo Rural</small> <small>Vocación General de Desarrollo Rural</small> <small>Dirección General de Desarrollo Rural</small></p> <p>INSTITUTO TECNOLÓGICO AGRARIO <small>Junta de Castilla y León</small> <small>Consejo de Agricultura, Ganadería y Desarrollo Rural</small></p>		
<p>ZONA DE CONCENTRACIÓN PARCELARIA: ZONA REGABLE DEL CANAL DE LA MARGEN IZQUIERDA DEL PORMA SECTORES II y III (LEÓN)</p>		
<p>PROVINCIA: LEÓN</p>		
<p>FASE: INVESTIGACIÓN</p>		
<p>Observaciones: ESTE POLÍGONO SE CORRESPONDE CON EL N°101 DEL TÉRMINO MUNICIPAL DE VILLATURIEL</p>		
<p>AUTOR: VÍCTOR SOMOANO VÁZQUEZ</p>		<p>VºBº: DOMINGO GONZÁLEZ PUEBLA</p>
<p>TÉCNICO DE LA U.T. DE LEÓN DEL ITACYL</p>		<p>JEFE DE LA UNIDAD TERRITORIAL DEL ITACYL</p>
<p>Escala gráfica:  Tamaño del plano A1: 581 x 812 milímetros</p>		<p>Polígono nº: 701</p> <p>Plano: 40</p> <p>Escala: 1/3.000</p> <p>Fecha: Marzo 2021</p>