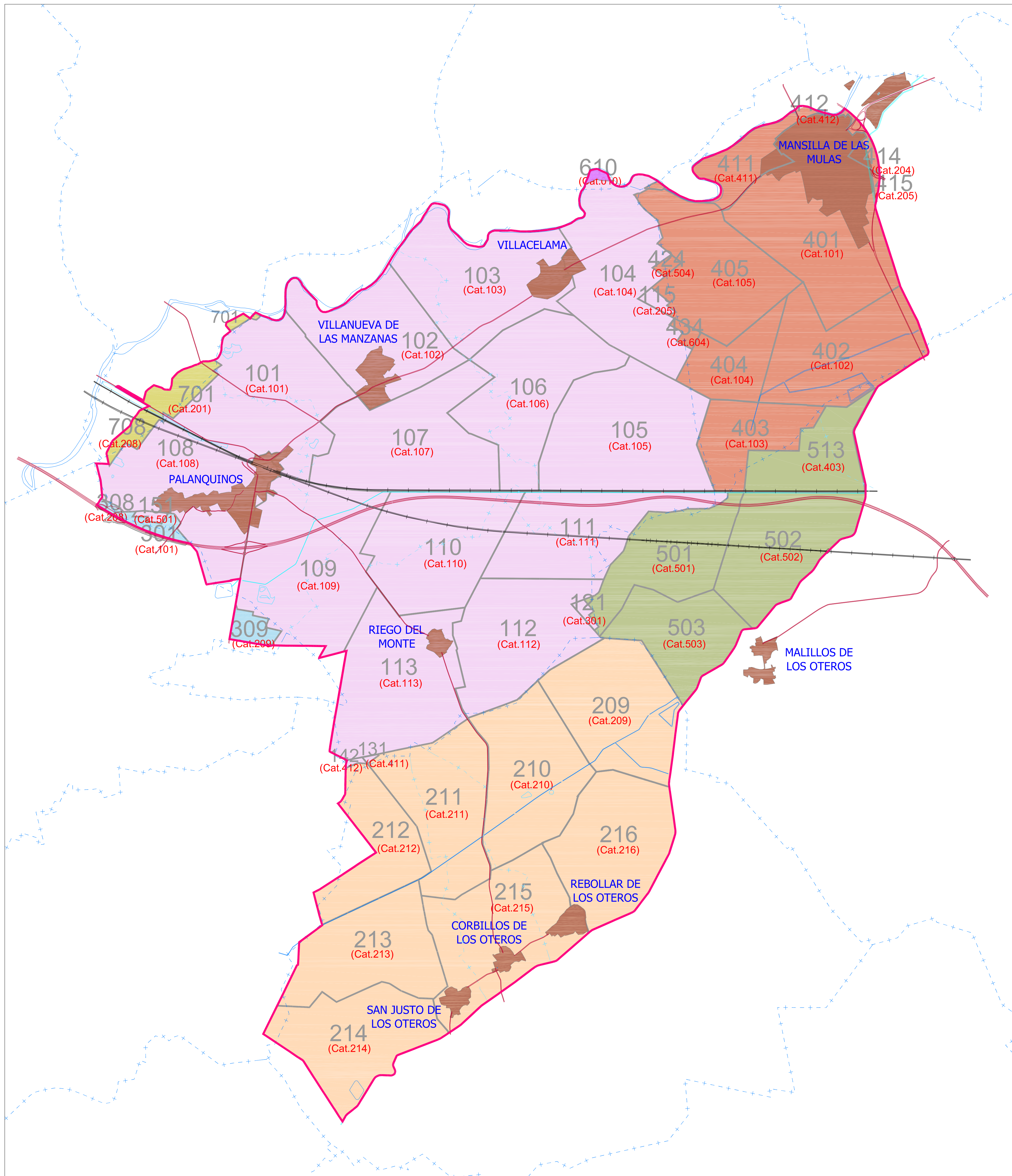



# BASES PROVISIONALES



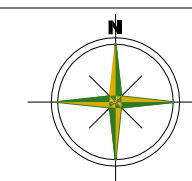
## MARGEN IZQUIERDA DEL PORMA

### SECTORES II y III



ZONA	POL. CATASTRAL	POL. NUEVO
VILLANUEVA DE LAS MANZANAS	101	101
	102	102
	103	103
	104	104
	105	105
	106	106
	107	107
	108	108
	109	109
	110	110
	111	111
	112	112
	113	113
CORBILLOS DE LOS OTEROS	205	115
	301	121
	411	131
	412	142
	501	151
	209	209
	210	210
	211	211
	212	212
	213	213
	214	214
	215	215
	216	216
CAMPO DE VILLAVIDEL	101	301
	208	308
	209	309
	209	309
MANSILLA DE LAS MULAS	101	401
	102	402
	103	403
	104	404
	105	405
	411	411
	412	412
	204	414
	205	415
	504	424
SANTAS MARTAS	604	434
	501	501
	502	502
	503	503
MANSILLA MAYOR	403	513
	010	610
	201	701
VILLATURIEL	201	701
	208	708

Escala gráfica:  
  
 Tamaño del plano A1: 581 x 812 milímetros

 <p> <b>Junta de Castilla y León</b>          Consejería de Agricultura, Ganadería y Desarrollo Rural          Viceconsejería de Desarrollo Rural          Dirección General de Desarrollo Rural       </p>	 <p> <b>INSTITUTO TECNOLÓGICO AGRARIO</b>          Junta de Castilla y León          Consejería de Agricultura, Ganadería y Desarrollo Rural       </p>
Zona Concentración: <p style="text-align: center;">MARGEN IZQUIERDA DEL PORMA, SECTORES II y III (LEÓN)</p>	
Trabajo: <p style="text-align: center;">DISTRIBUCIÓN POLÍGONOS</p>	
AUTOR: ALFONSO GÓMEZ DE CASTRO	VºBº: DOMINGO GONZÁLEZ PUEBLA
	
Polígono: <p style="text-align: center;">DISTRIBUCIÓN</p>	
Plano: <p style="text-align: center;">3</p>	Escala: <p style="text-align: center;">1/25.000</p>
Fecha: <p style="text-align: center;">Febrero 2022</p>	
TÉCNICA DE LA U.T. DE LEÓN DEL ITACYL	JEFE DE LA UNIDAD TERRITORIAL DEL ITACYL