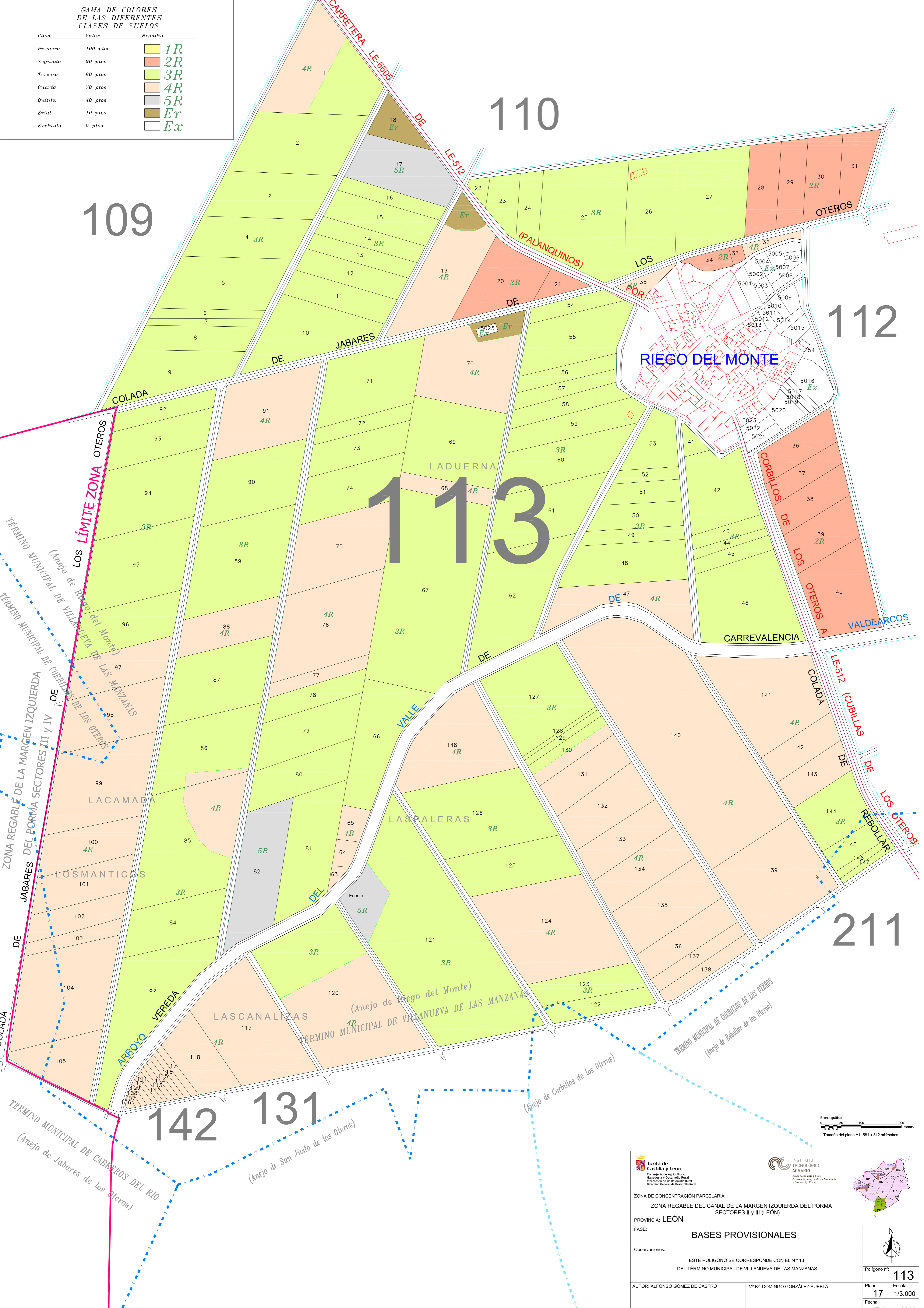


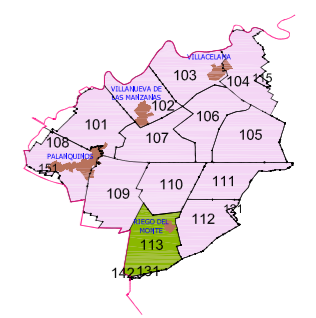


GAMA DE COLORES DE LAS DIFERENTES CLASES DE SUELOS			
Clase	Valor	Regadio	
Primera	100 pts		1R
Segunda	90 pts		2R
Tercera	80 pts		3R
Cuarta	70 pts		4R
Quinta	40 pts		5R
Erial	10 pts		Er
Excluido	0 pts		Ex



Escala gráfica:
0 50 100 200 metros
Tamaño del plano A1: 581 x 812 milímetros

 Junta de Castilla y León <small>Consejería de Agricultura, Ganadería y Desarrollo Rural</small> <small>Visocongresos de Desarrollo Rural</small> <small>Dirección General de Desarrollo Rural</small>		 INSTITUTO TECNOLÓGICO AGRARIO <small>Junta de Castilla y León</small> <small>Consejería de Agricultura, Ganadería y Desarrollo Rural</small>	
ZONA DE CONCENTRACIÓN PARCELARIA: ZONA REGABLE DEL CANAL DE LA MARGEN IZQUIERDA DEL PORMA SECTORES II Y III (LEÓN)			
PROVINCIA: LEÓN			
FASE: BASES PROVISIONALES			
Observaciones: ESTE POLÍGONO SE CORRESPONDE CON EL N.º 113 DEL TÉRMINO MUNICIPAL DE VILLANUEVA DE LAS MANZANAS			
AUTOR: ALFONSO GÓMEZ DE CASTRO	V.º B.º: DOMINGO GONZÁLEZ PUEBLA	Polígono n.º: 113	Escala: 1/3.000
TÉCNICO DE LA U.T. DE LEÓN DEL ITACYL	JEFE DE LA UNIDAD TERRITORIAL DEL ITACYL	Fecha:	Febrero 2022