

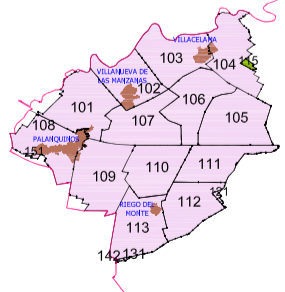



VILLACELAMA

GAMA DE COLORES DE LAS DIFERENTES CLASES DE SUELOS

Clase	Valor	Regadío
Primera	100 ptos	1R
Segunda	90 ptos	2R
Tercera	80 ptos	3R
Cuarta	70 ptos	4R
Quinta	40 ptos	5R
Erial	10 ptos	Er
Excluido	0 ptos	Ex

Escala gráfica: 0 50 100 200 metros
 Tamaño del plano A1: 581 x 812 milímetros

 Junta de Castilla y León <small>Consejería de Agricultura, Ganadería y Desarrollo Rural Dirección General de Desarrollo Rural</small>		 INSTITUTO TECNOLÓGICO AGRARIO <small>Zona de Castilla y León Dirección de Agricultura, Ganadería y Desarrollo Rural</small>	
ZONA DE CONCENTRACION PARCELARIA: ZONA REGABLE DEL CANAL DE LA MARGEN IZQUIERDA DEL PORMA SECTORES II y III (LEÓN)			
PROVINCIA: LEÓN			
FASE: BASES PROVISIONALES			
Observaciones: ESTE POLIGONO SE CORRESPONDE CON EL N°205 DEL TERMINO MUNICIPAL DE VILLANUEVA DE LAS MANZANAS			
AUTOR: ALFONSO GÓMEZ DE CASTRO		Vº Bº: DOMINGO GONZÁLEZ PUEBLA	
TÉCNICO DE LA U.T. DE LEÓN DEL ITACYL		JEFE DE LA UNIDAD TERRITORIAL DEL ITACYL	
Polígono nº: 115		Escala: 1/3.000	
Fecha: Febrero 2022			