

121

112

501

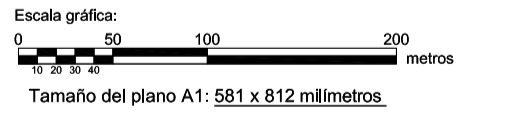
503



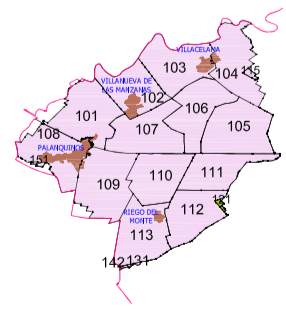
ARROYO DEL VALLE DE COLADA DE CARREVALENCIA DE VALDEARCOS

(Anejo de Riego del Monte)  
TÉRMINO MUNICIPAL DE VILLANUEVA DE LAS MANZANAS

TÉRMINO MUNICIPAL DE CORBILLOS DE LOS OTEROS  
(Anejo de Rebollar de los Oteros)

(Anejo de Mahillos)  
TÉRMINO MUNICIPAL DE SANTAS MARTAS



 		
<p>ZONA DE CONCENTRACIÓN PARCELARIA: ZONA REGABLE DEL CANAL DE LA MARGEN IZQUIERDA DEL PORMA SECTORES II y III (LEÓN)</p> <p>PROVINCIA: <b>LEÓN</b></p> <p>FASE: <b>BASES PROVISIONALES</b></p> <p>Observaciones: ESTE POLÍGONO SE CORRESPONDE CON EL N°301 DEL TÉRMINO MUNICIPAL DE VILLANUEVA DE LAS MANZANAS</p>		
<p>AUTOR: ALFONSO GÓMEZ DE CASTRO</p> <p>TÉCNICO DE LA U.T. DE LEÓN DEL ITACYL</p>		<p>VºBº: DOMINGO GONZÁLEZ PUEBLA</p> <p>JEFE DE LA UNIDAD TERRITORIAL DEL ITACYL</p>
<p>Polígono nº: <b>121</b></p> <p>Plano: <b>18</b></p> <p>Fecha: <b>Febrero 2022</b></p>		<p>Escala: <b>1/3.000</b></p>