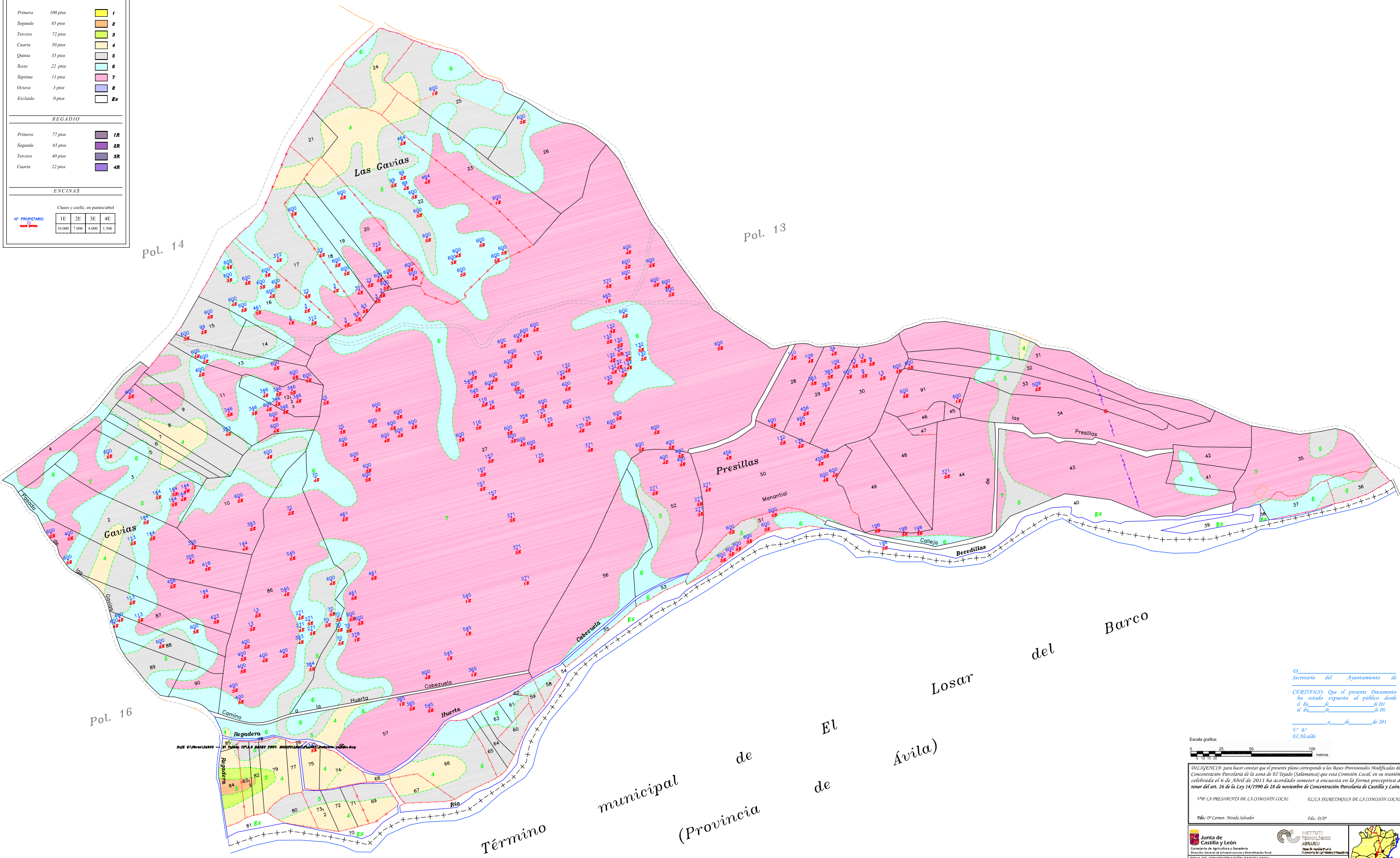


GAMA DE COLORES DE LAS DIFERENTES CLASES DE SUELO		
Clase	Valor Ptas/m ²	Gama de Color
Primera	100 pto	1
Segunda	85 pto	2
Tercera	72 pto	3
Cuarta	50 pto	4
Quinta	35 pto	5
Sexta	22 pto	6
Séptima	11 pto	7
Octava	3 pto	8
Excluido	0 pto	Ex

REGADÍO		
Clase	Valor Ptas/m ²	Gama de Color
Primera	77 pto	1R
Segunda	65 pto	2R
Tercera	40 pto	3R
Cuarta	22 pto	4R

ENCINAS				
Clases y coef. en punto/árbol				
Nº PROPIETARIO	1E	2E	3E	4E
10.000	7.000	4.000	1.500	





D. Secretario del Ayuntamiento de
CERTIFICADO: Que el presente Documento ha estado expuesto al público desde el día de _____ de 2011 al día de _____ de 2011 a las _____ de _____ de 2011
 Vº de ELAEda



DECLARACIÓN: para hacer constar que el presente plano corresponde a las Bases Provisionales Modificadas de Concentración Parcelaria de la zona de El Tejado (Salamanca) que esta Comisión Local, en su reunión celebrada el 6 de Abril de 2011 ha acordado someter a encuesta en la forma preceptiva a tenor del art. 26 de la Ley 14/1990 de 28 de noviembre de Concentración Parcelaria de Castilla y León.
 Vº de LA PRESIDENTA DE LA COMISIÓN LOCAL EL/LA SECRETARIO/A DE LA COMISIÓN LOCAL

Foto: © Camen Mirada Salvador Foto: D/DP

Junta de Castilla y León
 Consejería de Agricultura y Ganadería
 Instituto Tecnológico Agrario
 Zona de Concentración Parcelaria:

EL TEJADO

PROVINCIA: SALAMANCA

FASE: **BASES PROVISIONALES MODIFICADAS**

Observaciones:

Polígono nº: **15**

Escala: **1/1.000**
 Iso: A6

Fecha: Abril 2011