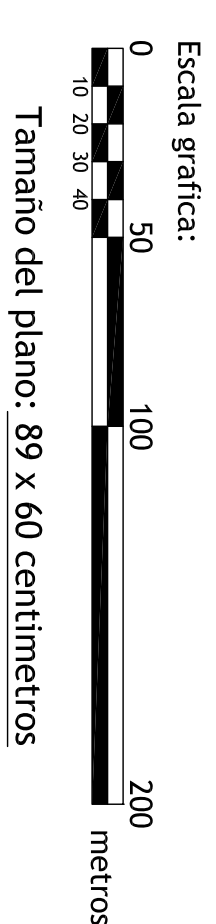
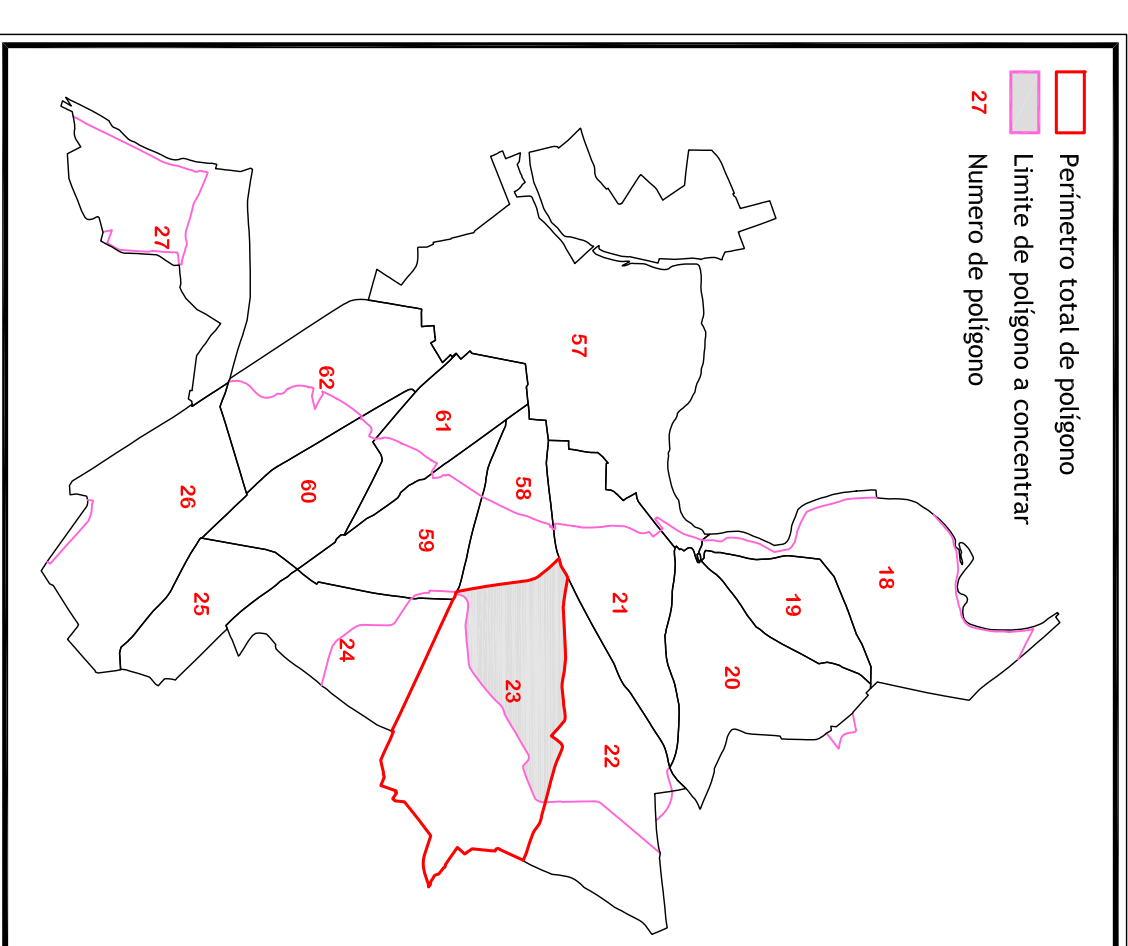




**RELACION DE CLASES DE SUELO**

	<b>I</b>	Primera de labor		<b>VI</b>	Secca de labor
	<b>II</b>	Segunda de labor		<b>VII</b>	Erial
	<b>III</b>	Tercera de labor		<b>VIII</b>	Arbolado de primera
	<b>IV</b>	Cuarta de labor		<b>IX</b>	Arbolado de segunda
	<b>V</b>	Quinta de labor		<b>Ex</b>	Excluida



*QUILIGENCIA para hacer constar que el presente plano corresponde a las bases provisionales de Concentración Parcelaria de la zona de CENICEL DE ALCAZARQUEN 2. (zona que esta Comisin Local, en su reunion celebrada el de de 2010 ha acordado someter a encuesta en la forma prescrita a tenor del art. 26 de la Ley 14/1990 de 28 de noviembre de Concentración Parcelaria de Castilla y Leon, y de EL RESOLUCION DE LA COMISION LOCAL EL SECRETARIO DE LA COMISION LOCAL*

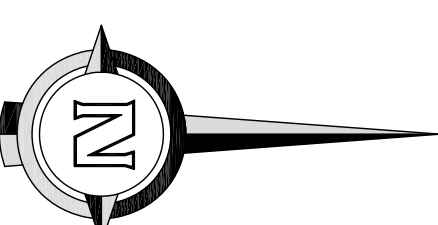
**Junta de Castilla y Leon**  
 Consejería de Agricultura y Ganadería  
 Dirección General de Inspección y Promoción Rural

**INSTITUTO TECNOLÓGICO AGRARIO**  
 Centro de Estudios y Ganadería  
 Laboratorio de Regeneración y Conservación

ZONA DE CONCENTRACION PARCELARIA:  
**CANAL DE ALMAZAN -DEMARCAION 2-**  
**ALMAZAN**

PROVINCIA: SORIA

FASE:  
**BASES PROVISIONALES**



Observaciones:

**POLIGONO 23**

Plano nº: **8**

Auto: FRANCISCO ADRIAN MORENO

Fecha: 1/2.000

Jefe de la Unidad Territorial del ITACI: INGENIERO TECNICO AGRICOLA

Fecha: MARZO 2010