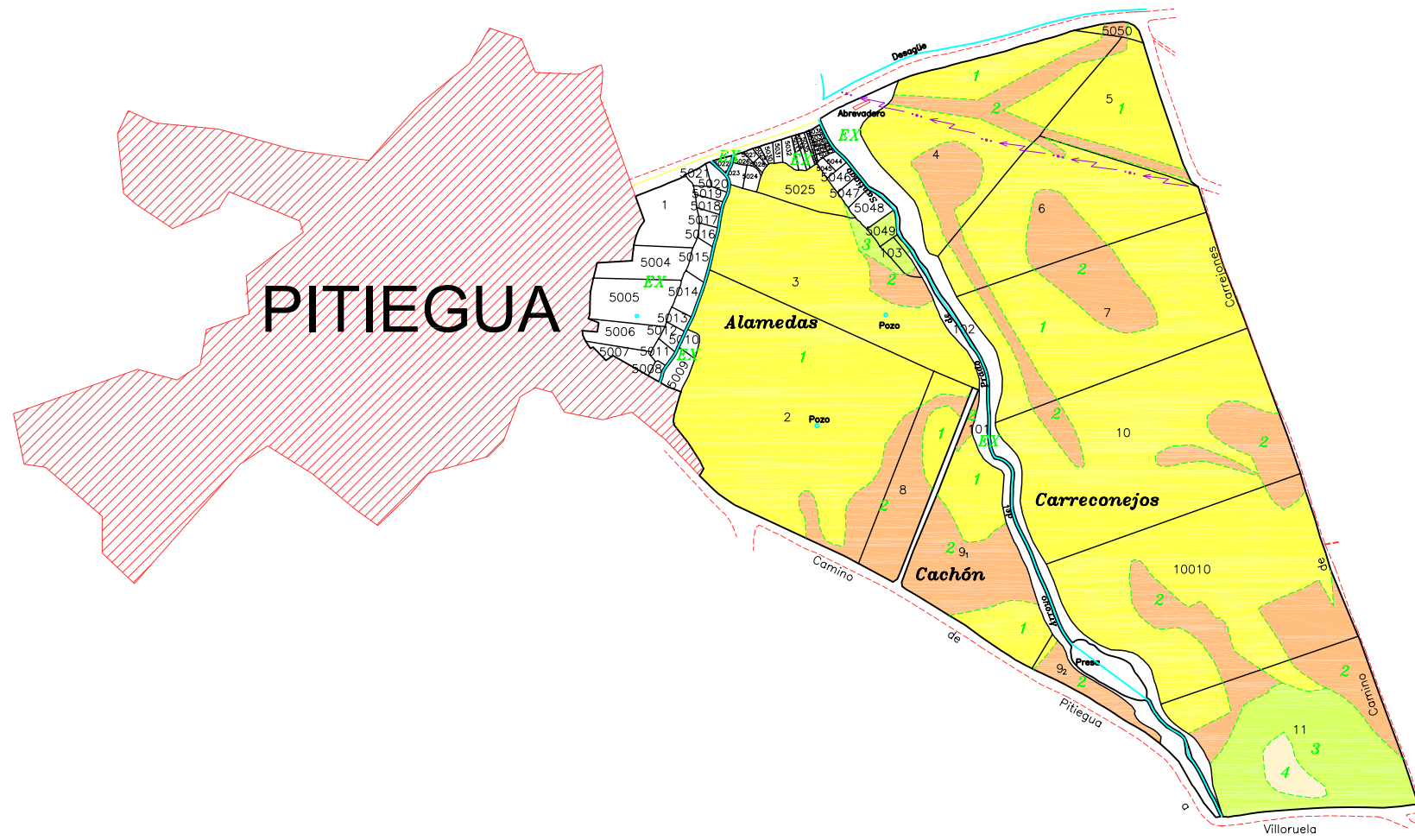
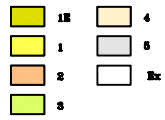
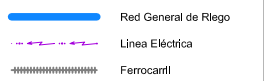


GAMA DE COLORES
DE LAS DIFERENTES
CLASES DE SUELO



LEYENDA



DILIGENCIA: para hacer constar que el presente plano corresponde a las Bases Definitivas de Concentración Parcelaria de la zona de Pitiegua II (Salamanca) aprobadas por la Dirección General de Infraestructuras y Diversificación Rural por Resolución de Mayo de 2008

1º PRESIDENTE DE LA COMISIÓN LOCAL

EL SECRETARIO DE LA COMISIÓN LOCAL

Fdo: D^a Carmen Miranda Salvador

Fdo: D^r César Sánchez Goy

<p>Junta de Castilla y León Consejería de Agricultura y Ganadería Dirección General de Infraestructuras y Diversificación Rural</p>	<p>INSTITUTO TECNOLÓGICO AGRARIO</p>	
<p>ZONA DE CONCENTRACIÓN PARCELARIA: PITIEGUA II</p> <p>PROVINCIA: SALAMANCA</p> <p>FASE: BASES DEFINITIVAS</p> <p>Observaciones:</p>		
<p>Autor: ANTONIO AZNAR MARTINEZ</p>	<p>VºBº: JOSE LUIS NUÑO ARRANZ</p>	<p>Polígono nº: 510</p> <p>Escala: 1/2.000</p> <p>Fecha: Mayo 2008</p>
<p>TÉCNICO DE LA U.T. DE SALAMANCA DEL ITACY. JEFE DE LA UNIDAD TERRITORIAL DEL ITACY.</p>		