

MORAL DEL CONDADO

102

120

119

VILLAFRUELA DEL CONDADO

118

118

103

116



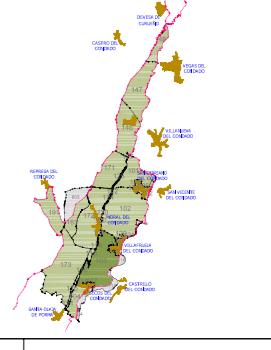

116 SECOS DEL CONDADO

117

117

115

Escala gráfica: 0 50 100 200 metros
 Tamaño del plano A1: 581 x 812 milímetros

 		
ZONA DE CONCENTRACIÓN PARCELARIA: RIBERA ALTA DEL PORMA		
PROVINCIA: LEÓN		
FASE: INVESTIGACIÓN		
Observaciones: ESTE POLÍGONO SE CORRESPONDE CON EL Nº 103 CATASTRAL DEL TÉRMINO MUNICIPAL DE VEGAS DEL CONDADO		
AUTORA: MARTA ROMÁN VALDÉS	Vº. Bº: DOMINGO GONZÁLEZ PUEBLA	Polígono nº: 103
TÉCNICO DE LA U.T. DE LEÓN DEL ITACYL	JEFE DE LA UNIDAD TERRITORIAL DEL ITACYL	Plano: 6 Escala: 1/3.000 Fecha: Mayo 2022