

VILLANUEVA DEL CONDADO

146
127



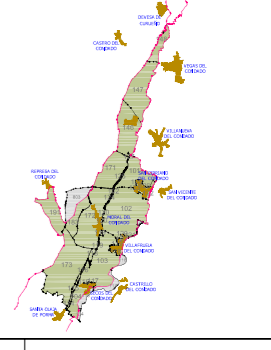

171

101

(Anejo de Villanueva del Condado)
TÉRMINO MUNICIPAL DE VEGAS DEL CONDADO
TÉRMINO MUNICIPAL DE VEGAS DEL CONDADO
(Anejo de San Cipriano del Condado)

SAN CIPRIANO DEL CONDADO

Escala gráfica:
0 50 100 200 metros
Tamaño del plano A1: 581 x 812 milímetros

 		
ZONA DE CONCENTRACIÓN PARCELARIA: RIBERA ALTA DEL PORMA		
PROVINCIA: LEÓN		
FASE: INVESTIGACIÓN		
Observaciones: ESTE POLÍGONO SE CORRESPONDE CON EL Nº 127 CATASTRAL DEL TÉRMINO MUNICIPAL DE VEGAS DEL CONDADO		
AUTORA: MARTA ROMÁN VALDÉS	Vº.Bº: DOMINGO GONZÁLEZ PUEBLA	Polígono nº: 127
TÉCNICO DE LA U.T. DE LEÓN DEL ITACYL	JEFE DE LA UNIDAD TERRITORIAL DEL ITACYL	Plano: 21 Escala: 1/3.000 Fecha: Mayo 2022