

MORAL DEL CONDADO

191

172

118

103

173

116

321

SECOS DEL CONDADO



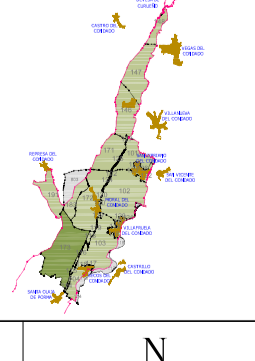
115

104

333

114

SANTA OLAJA DE PORMA

 		
ZONA DE CONCENTRACION PARCELARIA: <b>RIBERA ALTA DEL PORMA</b>		
PROVINCIA: <b>LEÓN</b>		
FASE: <b>INVESTIGACIÓN</b>		
Observaciones: ESTE POLIGONO SE CORRESPONDE CON EL N° 703 CATASTRAL DEL TÉRMINO MUNICIPAL DE VEGAS DEL CONDADO		
AUTORA: MARTA ROMÁN VALDÉS	Vº Bº: DOMINGO GONZÁLEZ PUERLA	Polígono nº: <b>173</b> Plano: <b>27</b> Fecha: <b>Mayo 2022</b> Escala: <b>1/3.000</b>
TÉCNICO DE LA U.T. DE LEÓN DEL ITACYL		JEFE DE LA UNIDAD TERRITORIAL DEL ITACYL

