

NAVAFRÍA

CARRETERA DE CL-624 A NAVAFRÍA

354

354

324

(Anejo de Villaseca de la Sobarrriba)
TÉRMINO MUNICIPAL DE VALDEFRESNO

(Anejo de Navafría)
TÉRMINO MUNICIPAL DE VALDEFRESNO

TÉRMINO MUNICIPAL DE VALDEFRESNO
(Anejo de Santibáñez de Porma)

(Anejo de Paradilla de la Sobarrriba)
TÉRMINO MUNICIPAL DE VALDEFRESNO

(Anejo de Santibáñez de Porma)
TÉRMINO MUNICIPAL DE VALDEFRESNO

(Anejo de Paradilla de la Sobarrriba)
TÉRMINO MUNICIPAL DE VALDEFRESNO

LÍMITE DE ZONA

LÍMITE DE ZONA

EXCLUIDO

EXCLUIDO

EXCLUIDO

EXCLUIDO

PARADILLA DE LA SOBARRIBA



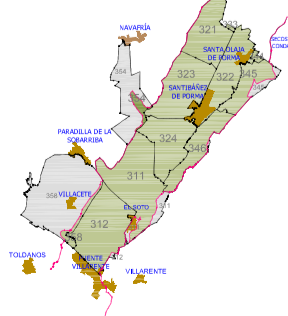
ARROYO DE VILLARENTE

CARRETERUCHO

ANCINA LAS QUEMADAS

ARRIOLA

CANAL

 		
ZONA DE CONCENTRACIÓN PARCELARIA: RIBERA ALTA DEL PORMA		
PROVINCIA: LEÓN		
FASE: INVESTIGACIÓN		
Observaciones: ESTE POLÍGONO SE CORRESPONDE CON EL N.º 514 CATASTRAL DEL TÉRMINO MUNICIPAL DE VALDEFRESNO		
AUTORA: MARTA ROMÁN VALDÉS	V.º B.º: DOMINGO GONZÁLEZ PUEBLA	Polígono n.º: 354 Plano: 41 Escala: 1/3.000
TÉCNICO DE LA U.T. DE LEÓN DEL TACVL	JEFE DE LA UNIDAD TERRITORIAL DEL TACVL	Fecha: Mayo 2022