

CANAL BAJO DEL BIERZO

*** CAMPONARAYA**

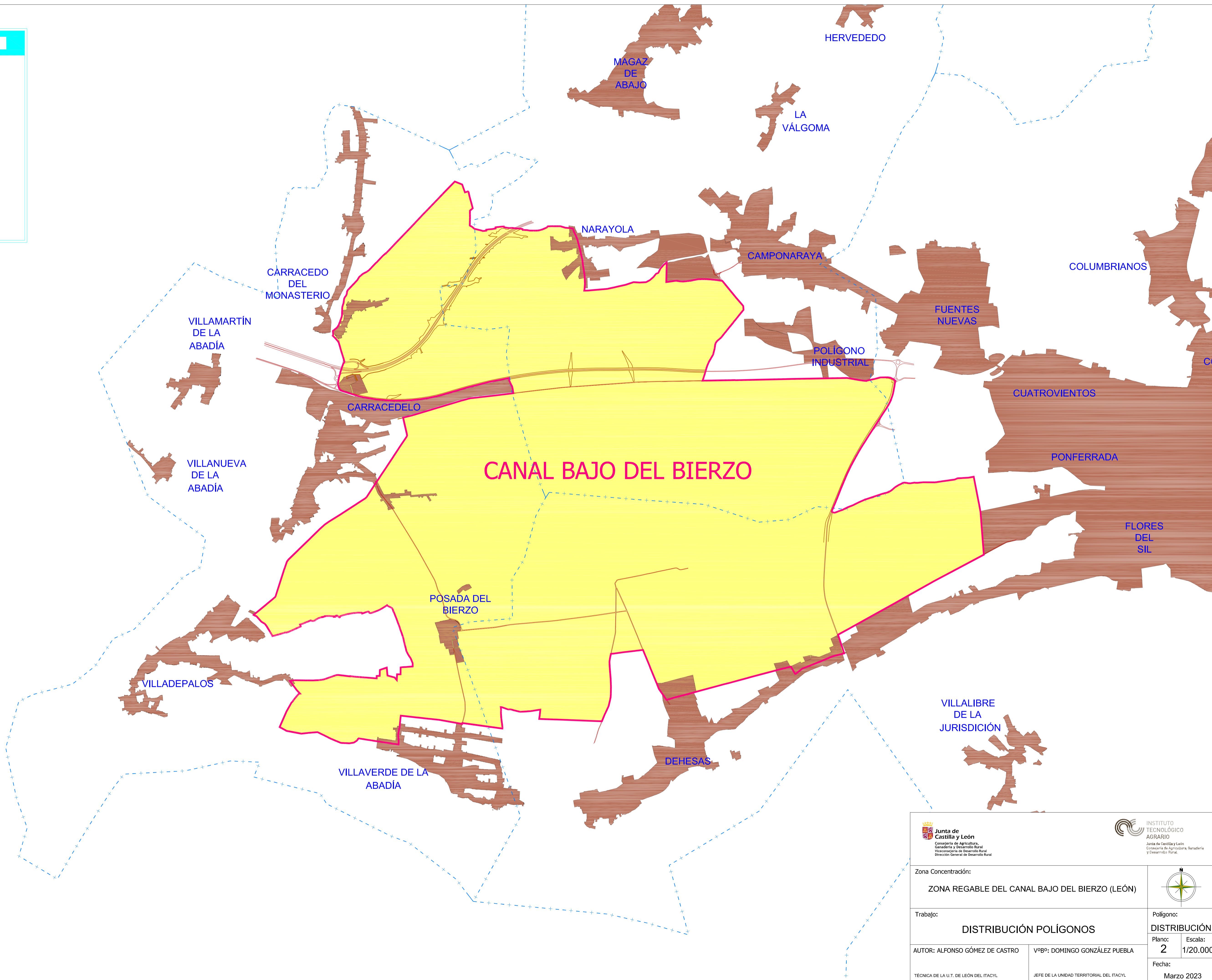
CAMPONARAYA
NARAYOLA



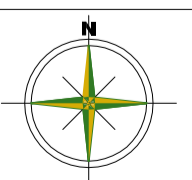
*** CARRACEDELO**

CARRACEDELO
CARRACEDO DEL MONASTERIO
POSADA DEL BIERZO
VILLADEPALOS
VILLAVERDE DE LA ABADÍA

*** PONFERRADA**

DEHESAS
TORAL DE MERAYO



| | | | |
|--|--|---|--|
|  <p>Junta de Castilla y León Consejería de Agricultura, Ganadería y Desarrollo Rural Viceconsejería de Desarrollo Rural Dirección General de Desarrollo Rural</p> | |  <p>INSTITUTO TECNOLÓGICO AGRARIO Junta de Castilla y León Consejería de Agricultura, Ganadería y Desarrollo Rural</p> | |
| Zona Concentración: ZONA REGABLE DEL CANAL BAJO DEL BIERZO (LEÓN) | |  | |
| Trabajo: DISTRIBUCIÓN POLÍGONOS | | Polígono: DISTRIBUCIÓN | |
| AUTOR: ALFONSO GÓMEZ DE CASTRO | | VºBº: DOMINGO GONZÁLEZ PUEBLA | |
| TÉCNICA DE LA U.T. DE LEÓN DEL ITACYL | | JEFE DE LA UNIDAD TERRITORIAL DEL ITACYL | |
| Fecha: Marzo 2023 | | Plano: 2 | |
| Escala: 1/20.000 | | Fecha: Marzo 2023 | |