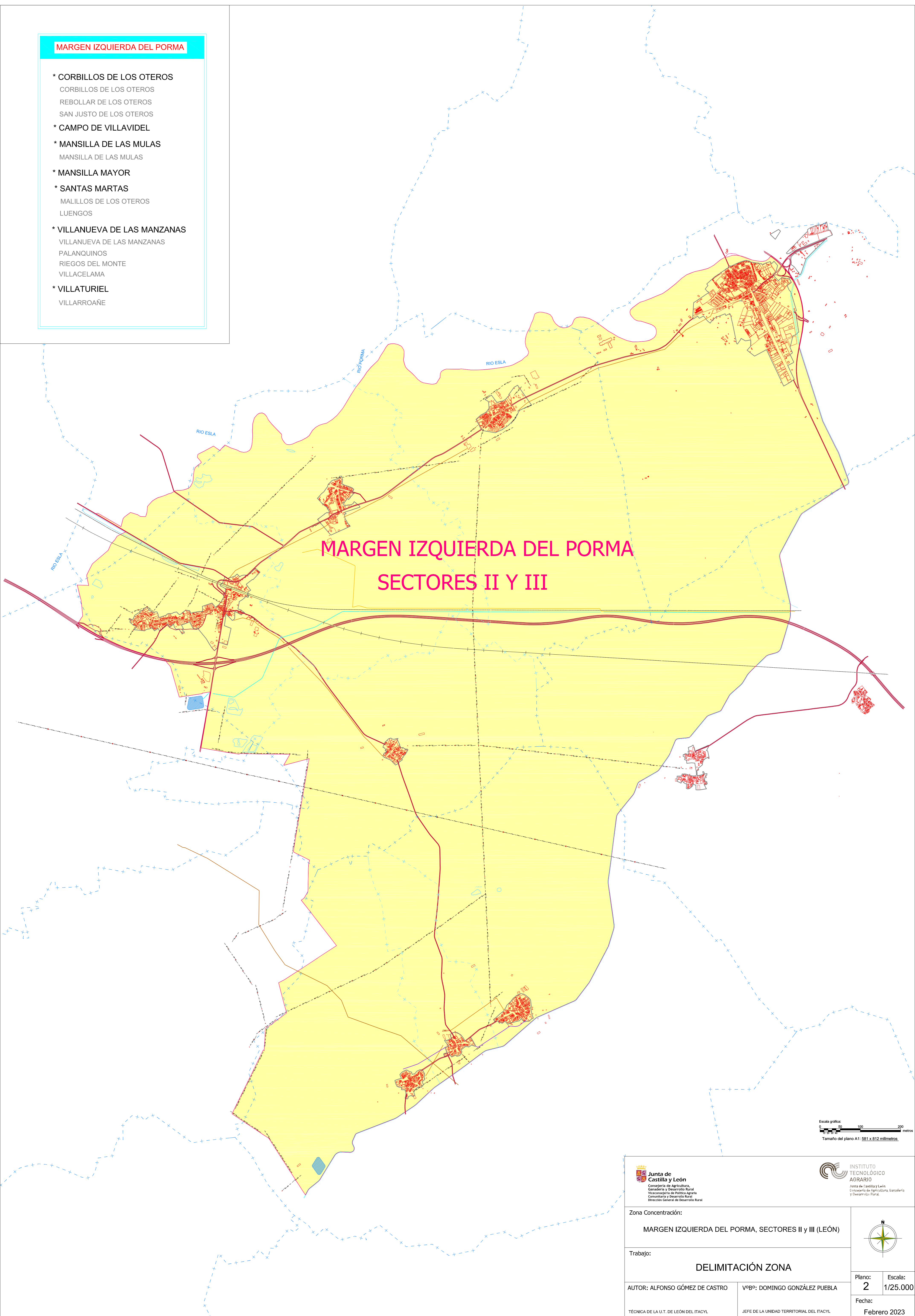




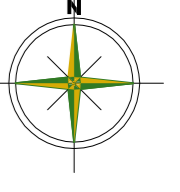
**MARGEN IZQUIERDA DEL PORMA**

- \* CORBILLOS DE LOS OTEROS
  - CORBILLOS DE LOS OTEROS
  - REBOLLAR DE LOS OTEROS
  - SAN JUSTO DE LOS OTEROS
- \* CAMPO DE VILLAVIDEL
- \* MANSILLA DE LAS MULAS
  - MANSILLA DE LAS MULAS
- \* MANSILLA MAYOR
- \* SANTAS MARTAS
  - MALILLOS DE LOS OTEROS
  - LUENGOS
- \* VILLANUEVA DE LAS MANZANAS
  - VILLANUEVA DE LAS MANZANAS
  - PALANQUINOS
  - RIEGOS DEL MONTE
  - VILLACELAMA
- \* VILLATURIEL
  - VILLARROAÑE



**MARGEN IZQUIERDA DEL PORMA  
SECTORES II Y III**

Escala gráfica:  
0 50 100 200 metros  
Tamaño del plano A1: 581 x 812 milímetros

 Junta de Castilla y León Consejería de Agricultura, Ganadería y Desarrollo Rural Viceconsejería de Política Agraria, Ganadería y Desarrollo Rural Dirección General de Desarrollo Rural		 INSTITUTO TECNOLÓGICO AGRARIO Junta de Castilla y León Consejería de Agricultura, Ganadería y Desarrollo Rural	
Zona Concentración:			
MARGEN IZQUIERDA DEL PORMA, SECTORES II y III (LEÓN)			
Trabajo:		DELIMITACIÓN ZONA	
AUTOR: ALFONSO GÓMEZ DE CASTRO	VºBº: DOMINGO GONZÁLEZ PUEBLA	Plano: 2	Escala: 1/25.000
TÉCNICA DE LA U.T. DE LEÓN DEL ITACYL		JEFE DE LA UNIDAD TERRITORIAL DEL ITACYL	
		Fecha: Febrero 2023	