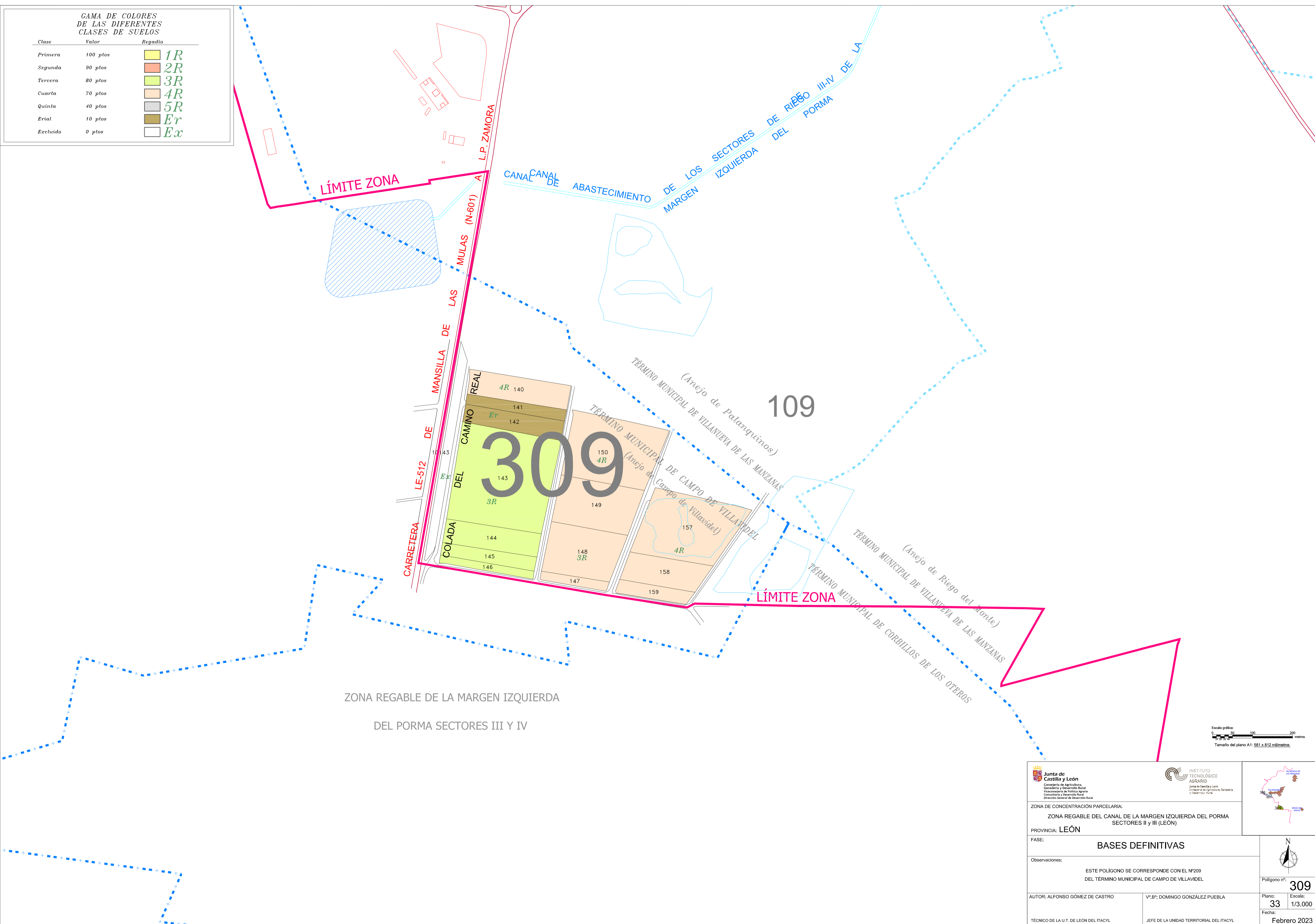





GAMA DE COLORES DE LAS DIFERENTES CLASES DE SUELOS

Clase	Valor	Regadío
Primera	100 ptos	1R
Segunda	90 ptos	2R
Tercera	80 ptos	3R
Cuarta	70 ptos	4R
Quinta	40 ptos	5R
Erial	10 ptos	Er
Excluido	0 ptos	Ex



Escala gráfica:
0 50 100 200 metros
Tamaño del plano A1: 581 x 812 milímetros

 Junta de Castilla y León Consejería de Agricultura, Ganadería y Desarrollo Rural Confederación de Fomento Agrario Consultoría y Observatorio Rural Dirección General de Desarrollo Rural	 INSTITUTO TECNOLÓGICO AGRARIO Zona de Castilla y León Dirección de Agricultura, Ganadería y Desarrollo Rural	
PROVINCIA: LEÓN		
FASE: BASES DEFINITIVAS		
Observaciones: ESTE POLIGONO SE CORRESPONDE CON EL N°209 DEL TÉRMINO MUNICIPAL DE CAMPO DE VILLAVIDEL		
AUTOR: ALFONSO GÓMEZ DE CASTRO		Vº.Bº: DOMINGO GONZÁLEZ PUEBLA
TÉCNICO DE LA U.T. DE LEÓN DEL ITACYL		JEFE DE LA UNIDAD TERRITORIAL DEL ITACYL
Polígono nº: 309		Escala: 1/3.000
Fecha: Febrero 2023		