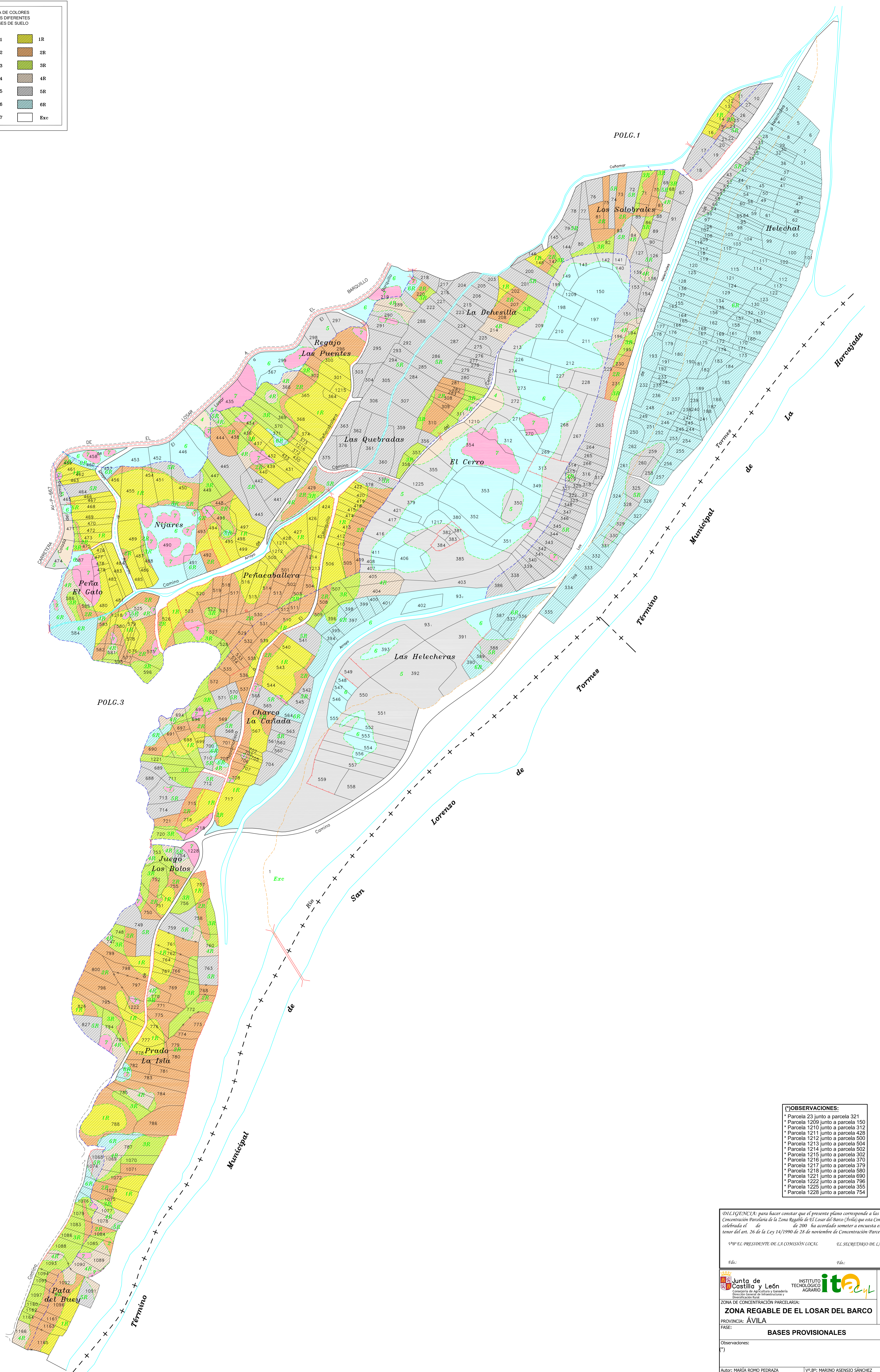


GAMA DE COLORES DE LAS DIFERENTES CLASES DE SUELO

1	1R
2	2R
3	3R
4	4R
5	5R
6	6R
7	7R
	Exc



- (*)OBSERVACIONES:
- * Parcela 23 junto a parcela 321
 - * Parcela 1209 junto a parcela 150
 - * Parcela 1210 junto a parcela 312
 - * Parcela 1211 junto a parcela 428
 - * Parcela 1212 junto a parcela 500
 - * Parcela 1213 junto a parcela 504
 - * Parcela 1214 junto a parcela 502
 - * Parcela 1215 junto a parcela 302
 - * Parcela 1216 junto a parcela 370
 - * Parcela 1217 junto a parcela 379
 - * Parcela 1218 junto a parcela 580
 - * Parcela 1221 junto a parcela 690
 - * Parcela 1222 junto a parcela 796
 - * Parcela 1225 junto a parcela 555
 - * Parcela 1228 junto a parcela 754

DECLARACION: para hacer constar que el presente plano corresponde a las Bases Provisionales de Concentración Parcelaria de la Zona Regable de El Losar del Barco (Ávila) que esta Comisión Local, en su reunión celebrada el de 2009 ha acordado someter a encuesta en la forma preceptiva a tenor del art. 26 de la Ley 14/1990 de 28 de noviembre de Concentración Parcelaria de Castilla y León.

1ºº EL PRESIDENTE DE LA COMISIÓN LOCAL EL SECRETARIO DE LA COMISIÓN LOCAL

Fé: Fé:

Junta de Castilla y León INSTITUTO TECNOLÓGICO AGRARIO ita

ZONA DE CONCENTRACIÓN PARCELARIA: ZONA REGABLE DE EL LOSAR DEL BARCO

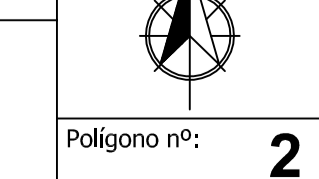
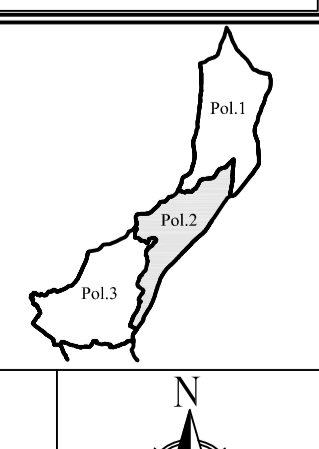
PROVINCIA: ÁVILA

FASE: BASES PROVISIONALES

Observaciones: (*)

Autor: MARÍA ROMO PEDRAZA VP.Bº: MARINO ASENSIO SÁNCHEZ

TÉCNICO DE LA U.T. DE ÁVILA DEL ITACY JEFE DE LA UNIDAD TERRITORIAL DEL ITACY



Pólígono nº: 2

Fecha: Noviembre 2007