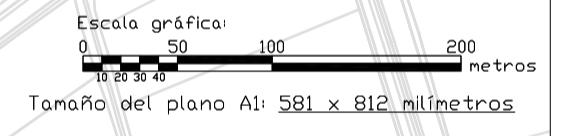
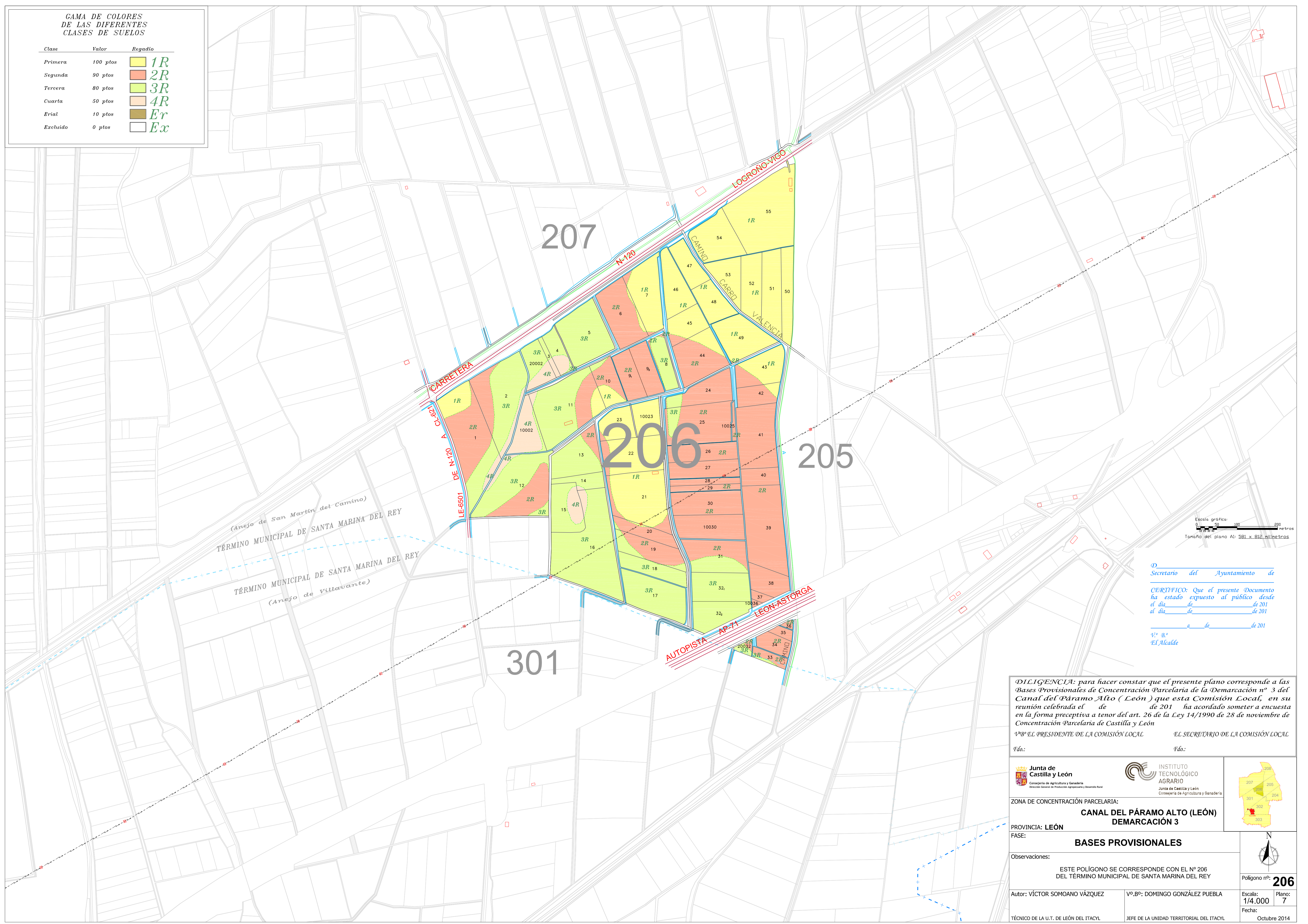




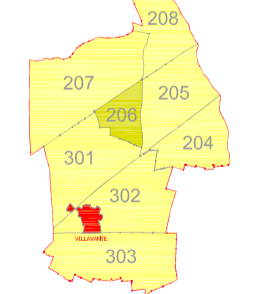
GAMA DE COLORES DE LAS DIFERENTES CLASES DE SUELOS

Clase	Valor	Regadío
Primera	100 pto	1R
Segunda	90 pto	2R
Tercera	80 pto	3R
Cuarta	50 pto	4R
Erial	10 pto	Er
Excluido	0 pto	Ex



D. _____
 Secretario del Ayuntamiento de _____
 CERTIFICO: Que el presente Documento
 ha estado expuesto al público desde
 el día de _____ de 2011
 al día de _____ de 2011
 a _____ de 2011
 Vº Bº
 EL Alcalde

DILIGENCIA: para hacer constar que el presente plano corresponde a las Bases Provisionales de Concentración Parcelaria de la Demarcación nº 3 del Canal del Páramo Alto (León) que esta Comisión Local, en su reunión celebrada el _____ de _____ de 2011 ha acordado someter a encuesta en la forma preceptiva a tenor del art. 26 de la Ley 14/1990 de 28 de noviembre de Concentración Parcelaria de Castilla y León
 Vº Bº EL PRESIDENTE DE LA COMISIÓN LOCAL EL SECRETARIO DE LA COMISIÓN LOCAL

 Junta de Castilla y León Consejería de Agricultura y Ganadería Dirección General de Producción Agraria y Desarrollo Rural	 INSTITUTO TECNOLÓGICO AGRARIO Junta de Castilla y León Consejería de Agricultura y Ganadería	
ZONA DE CONCENTRACIÓN PARCELARIA: CANAL DEL PÁRAMO ALTO (LEÓN) DEMARCACIÓN 3		
PROVINCIA: LEÓN FASE: BASES PROVISIONALES		
Observaciones: ESTE POLÍGONO SE CORRESPONDE CON EL Nº 206 DEL TÉRMINO MUNICIPAL DE SANTA MARINA DEL REY		
Autor: VÍCTOR SOMOANO VÁZQUEZ TÉCNICO DE LA U.T. DE LEÓN DEL ITACYL	Vº.Bº: DOMINGO GONZÁLEZ PUEBLA JEFE DE LA UNIDAD TERRITORIAL DEL ITACYL	Polígono nº: 206 Escala: 1/4.000 Plano: 7 Fecha: Octubre 2014