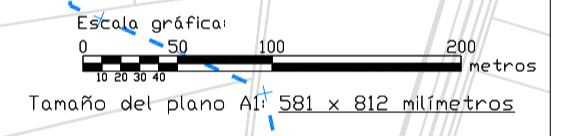
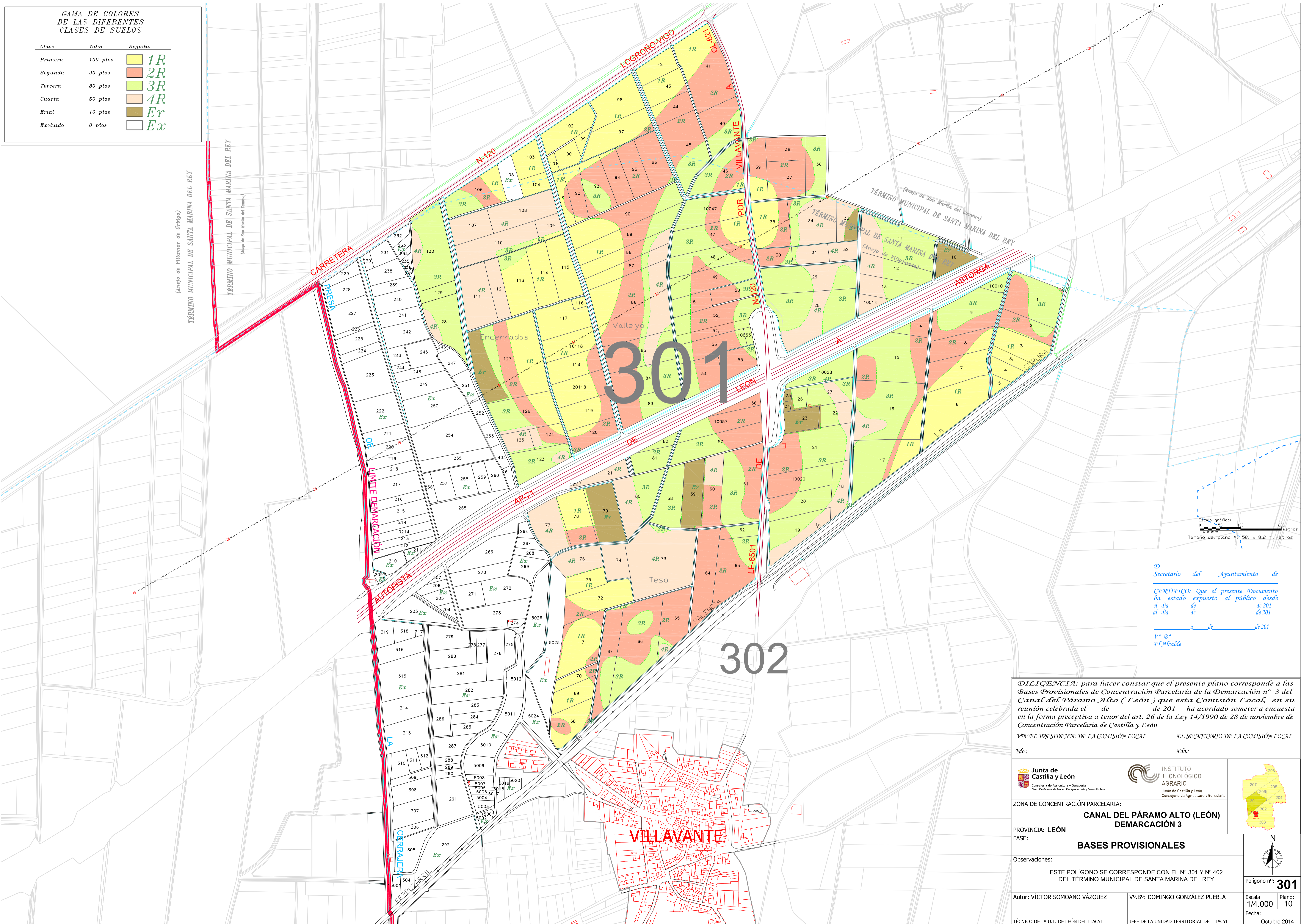




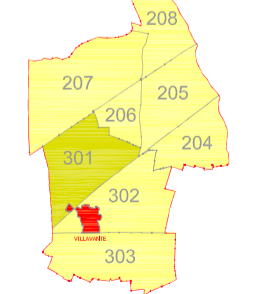
CAMA DE COLORES DE LAS DIFERENTES CLASES DE SUELOS

Clase	Valor	Regadío
Primera	100 pto	1R
Segunda	90 pto	2R
Tercera	80 pto	3R
Cuarta	50 pto	4R
Erial	10 pto	Er
Excluido	0 pto	Ex



Secretario del Ayuntamiento de
CERTIFICO: Que el presente Documento ha estado expuesto al público desde el día de 201 al día de 201 a de 201
 Vº Bº EL Alcalde

DILIGENCIA: para hacer constar que el presente plano corresponde a las Bases Provisionales de Concentración Parcelaria de la Demarcación nº 3 del Canal del Páramo Alto (León) que esta Comisión Local, en su reunión celebrada el de 201 ha acordado someter a encuesta en la forma preceptiva a tenor del art. 26 de la Ley 14/1990 de 28 de noviembre de Concentración Parcelaria de Castilla y León
 Vº Bº EL PRESIDENTE DE LA COMISIÓN LOCAL EL SECRETARIO DE LA COMISIÓN LOCAL
 Fdo.: Fdo.:

 Junta de Castilla y León Consejo de Agricultura y Ganadería Dirección General de Producción Agraria y Desarrollo Rural	 INSTITUTO TECNOLÓGICO AGRARIO Junta de Castilla y León Consejería de Agricultura y Ganadería	
ZONA DE CONCENTRACIÓN PARCELARIA: CANAL DEL PÁRAMO ALTO (LEÓN) DEMARCACIÓN 3		
PROVINCIA: LEÓN FASE: BASES PROVISIONALES		
Observaciones: ESTE POLÍGONO SE CORRESPONDE CON EL Nº 301 Y Nº 402 DEL TÉRMINO MUNICIPAL DE SANTA MARINA DEL REY		
Autor: VÍCTOR SOMOANO VÁZQUEZ TÉCNICO DE LA U.T. DE LEÓN DEL ITACYL	Vº.Bº: DOMINGO GONZÁLEZ PUEBLA JEFE DE LA UNIDAD TERRITORIAL DEL ITACYL	Escala: 1/4.000 Fecha: Octubre 2014 Polígono nº: 301 Plano: 10