

Consejería de Agricultura y Ganadería  
Dirección General de Producción Agropecuaria e Infraestructuras Agrarias



INSTITUTO  
TECNOLÓGICO  
AGRARIO  
Junta de Castilla y León  
Consejería de Agricultura y Ganadería

ZONA .....: CANAL DEL PÁRAMO ALTO-DEMARCACIÓN 3

MUNICIPIO .....: SANTA MARINA DEL REY

PROVINCIA .....: LEON

FASE .....:ACUERDO

RELACIÓN DE ATRIBUCIONES  
POR PROPIETARIO SEGÚN EL  
CARÁCTER DE LOS BIENES

T-24

30/10/2017

Página:

1

DATOS DE LOS PROPIETARIOS		CARÁCTER DE LOS BIENES	* * * * F I N C A S * * * *				
Número	Apellidos y Nombre		POL.	MASA	NUM.	SUPERFICIE (m <sup>2</sup> )	VALOR
2	ALEGRE MARTINEZ, MARIA MANUELA		1	14	113	287	22.960
						287	22.960
5	ALEGRE TRIGAL, FLORENCIO		3	11	19	12691	942.980
						12691	942.980
6	ALEGRE TRIGAL, LEONOR		3	11	18	12437	1.135.030
						12437	1.135.030
7	ALEGRE TRIGAL, MANUELA	100 % Privativos	4	8	35	5278	475.020
						5278	475.020
8	ALEGRE VILLADANGOS, CELSO	74% GAN--26% PRIV	3	2	36	73361	7.191.340
			4	14	52	40044	3.677.300
						113405	10.868.640
10	ALEGRE VILLADANGOS, EMILIO	100 % Privativos	4	8	32	4866	392.040
						4866	392.040
11	ALLER BARRIOLUENGO, LUIS JESUS		2	22	100	7301	729.980
						7301	729.980
12	ALLER FRANCO, AMELIA Y OTROS		2	14	172	3466	233.030
						3466	233.030
13	ALLER FRANCO, CAYETANO	100 % Privativos	2	22	99	20704	1.954.080
						20704	1.954.080



Consejería de Agricultura y Ganadería  
Dirección General de Producción Agropecuaria e Infraestructuras Agrarias



INSTITUTO  
TECNOLÓGICO  
AGRARIO  
Junta de Castilla y León  
Consejería de Agricultura y Ganadería

ZONA .....: CANAL DEL PÁRAMO ALTO-DEMARCACIÓN 3  
MUNICIPIO .....: SANTA MARINA DEL REY  
PROVINCIA .....: LEON  
FASE .....:ACUERDO

RELACIÓN DE ATRIBUCIONES  
POR PROPIETARIO SEGÚN EL  
CARÁCTER DE LOS BIENES

T-24

30/10/2017

Página:

2

**DATOS DE LOS PROPIETARIOS**

**CARÁCTER DE LOS BIENES**

**\*\*\* F I N C A S \*\*\***

Número	Apellidos y Nombre	CARÁCTER DE LOS BIENES	*** F I N C A S ***				
			POL.	MASA	NUM.	SUPERFICIE (m <sup>2</sup> )	VALOR
15	ALLER GONZALEZ, FERNANDO	100 % Privativos	1	17	151	16157	1.459.910
						16157	1.459.910
16	ALLER GONZALEZ, JOSE MANUEL	100 % Privativos	1	17	152	4039	403.900
						4039	403.900
17	ALLER MARTINEZ, MARTINA	100 % Privativos	2	14	165	911	33.990
						911	33.990
18	ALLER MARTINEZ, MARIA CARMEN	40% GAN--60% PRIV	1	25	182	1434	71.700
		100 % Privativos	2	10	93	30388	2.769.980
						31822	2.841.680
19	ALONSO CELADILLA, GONZALO Y OTROS		1	11	87	2217	165.030
						2217	165.030
20	ALONSO PRIETO, PATRICIA Y HNOS.		1	20	119	8052	715.230
						8052	715.230
21	ALVAREZ BLANCO, ATILANO	100 % Gananciales	2	5	50	33335	2.862.170
		100 % Privativos	2	6	51	10676	935.940
						44011	3.798.110
22	ALVAREZ BLANCO, JOSE		3	11	16	6962	676.040
						6962	676.040
23	ALVAREZ BLANCO, MARIA DEL PILAR		3	11	17	7277	684.030
						7277	684.030

DATOS DE LOS PROPIETARIOS		CARÁCTER DE LOS BIENES	* * * * F I N C A S * * * *				
Número	Apellidos y Nombre		POL.	MASA	NUM.	SUPERFICIE (m <sup>2</sup> )	VALOR
24	ALVAREZ FERNANDEZ, FRANCISCO JAVIER	100 % Privativos	2	23	59	28011	1.985.510
		95% GAN--5% PRIV	3	14	67	154910	15.491.000
						182921	17.476.510
25	ALVAREZ GARCIA, JOSE MARIA	100 % Gananciales	3	4	50	18199	1.718.300
		100 % Gananciales	4	13	51	91256	8.605.170
						109455	10.323.470
27	ALVAREZ JUAN, ROSALIA	100 % Privativos	2	24	56	4565	341.980
						4565	341.980
28	ALVAREZ JUAN. MARIA ANTONIA	100 % Privativos	2	24	55	6365	600.030
						6365	600.030
29	ALVAREZ SANCHEZ, EUGENIO	100 % Gananciales	3	14	65	34030	3.403.000
						34030	3.403.000
30	BARRIOLUENGO FRANCO, FRANCISCO	53% GAN--47% PRIV	1	9	60	20081	1.697.960
						20081	1.697.960
31	BARRIOLUENGO FRANCO, PEDRO		1	9	61	13080	969.000
						13080	969.000
32	BARRIOLUENGO FRANCO, TERESA	47% GAN--53% PRIV	2	10	90	47859	4.364.730
						47859	4.364.730
33	BARRIOLUENGO MARTINEZ, ANA ISABEL	100 % Privativos	3	22	119	15229	1.264.960
						15229	1.264.960



Consejería de Agricultura y Ganadería  
Dirección General de Producción Agropecuaria e Infraestructuras Agrarias



INSTITUTO  
TECNOLÓGICO  
AGRARIO  
Junta de Castilla y León  
Consejería de Agricultura y Ganadería

ZONA .....: CANAL DEL PÁRAMO ALTO-DEMARCACIÓN 3  
MUNICIPIO .....: SANTA MARINA DEL REY  
PROVINCIA .....: LEON  
FASE .....:ACUERDO

RELACIÓN DE ATRIBUCIONES  
POR PROPIETARIO SEGÚN EL  
CARÁCTER DE LOS BIENES

T-24

30/10/2017

Página:

4

**DATOS DE LOS PROPIETARIOS**

**CARÁCTER DE  
LOS BIENES**

**\*\*\* F I N C A S \*\*\***

Número	Apellidos y Nombre	CARÁCTER DE LOS BIENES	*** F I N C A S ***				
			POL.	MASA	NUM.	SUPERFICIE (m <sup>2</sup> )	VALOR
34	BARRIOLUENGO MARTINEZ, JOSE MANUEL	100 % Privativos	3	22	120	15644	1.377.000
						15644	1.377.000
35	BARRIOLUENGO REÑON, BALBINA		2	4	40	16473	1.300.860
						16473	1.300.860
37	BARRIOLUENGO TRIGAL, MARCELINA	100 % Privativos	1	13	108	31576	3.074.960
						31576	3.074.960
38	BARRIOLUENGO TRIGAL, MAXIMINA	100 % Privativos	1	13	107	19847	1.940.060
						19847	1.940.060
39	BARRIOLUENGO VIDAL, AQUILINA	100 % Privativos	1	28	39	6998	663.990
						6998	663.990
41	BENAVIDES MARTINEZ, MANUEL	100 % Gananciales	1	17	150	53706	4.905.130
						53706	4.905.130
42	BLANCO BARRIOLUENGO, MARIA		3	12	5	11029	1.056.990
						11029	1.056.990
43	BLANCO GARCIA, ANTONIO	100 % Privativos	3	3	40	32690	3.250.030
						32690	3.250.030
44	BLANCO GARCIA, CRISTOBAL		4	7	26	13310	1.331.000
						13310	1.331.000
46	BLANCO GARCIA, GREGORIA		3	17	82	7099	632.960
						7099	632.960



Consejería de Agricultura y Ganadería  
Dirección General de Producción Agropecuaria e Infraestructuras Agrarias



INSTITUTO  
TECNOLÓGICO  
AGRARIO  
Junta de Castilla y León  
Consejería de Agricultura y Ganadería

ZONA .....: CANAL DEL PÁRAMO ALTO-DEMARCACIÓN 3  
MUNICIPIO .....: SANTA MARINA DEL REY  
PROVINCIA .....: LEON  
FASE .....:ACUERDO

RELACIÓN DE ATRIBUCIONES  
POR PROPIETARIO SEGÚN EL  
CARÁCTER DE LOS BIENES

T-24

30/10/2017

Página:

5

**DATOS DE LOS PROPIETARIOS**

**CARÁCTER DE  
LOS BIENES**

**\*\*\* F I N C A S \*\*\***

Número	Apellidos y Nombre	CARÁCTER DE LOS BIENES	*** F I N C A S ***				
			POL.	MASA	NUM.	SUPERFICIE (m <sup>2</sup> )	VALOR
47	BLANCO GARCIA, JOSE	100 % Privativos	4	17	73	14480	1.448.000
						14480	1.448.000
48	BLANCO GARCIA, SERAFINA	100 % Privativos	1	20	123	20078	1.786.020
						20078	1.786.020
49	BLANCO JUAN, ANDRES CARLOS Y HNOS.		3	10	29	11000	1.100.000
						11000	1.100.000
50	BLANCO JUAN, BRIGIDA	100 % Privativos	1	15	141	3820	382.000
						3820	382.000
51	BLANCO JUAN, TERESA	37% GAN--63% PRIV	1	4	11	6114	590.430
						6114	590.430
52	BLANCO LINACERO, MARIA CRISTINA		4	17	74	7815	781.500
						7815	781.500
53	BLANCO LINACERO, RUBEN		4	17	75	7892	789.200
						7892	789.200
55	BURGO FRANCO, ISIDRO	100 % Privativos	2	10	87	7310	621.960
						7310	621.960
57	BURGO GARCIA, MARIA BENILDE	100 % Gananciales	1	23	165	5505	550.030
						5505	550.030
58	BURGO MARTINEZ, JOSE ANDRES		1	29	46	20934	2.058.070



Consejería de Agricultura y Ganadería  
Dirección General de Producción Agropecuaria e Infraestructuras Agrarias



INSTITUTO  
TECNOLÓGICO  
AGRARIO  
Junta de Castilla y León  
Consejería de Agricultura y Ganadería

ZONA .....: CANAL DEL PÁRAMO ALTO-DEMARCACIÓN 3  
MUNICIPIO .....: SANTA MARINA DEL REY  
PROVINCIA .....: LEON  
FASE .....:ACUERDO

RELACIÓN DE ATRIBUCIONES  
POR PROPIETARIO SEGÚN EL  
CARÁCTER DE LOS BIENES

T-24

30/10/2017

Página:


6

**DATOS DE LOS PROPIETARIOS**

**CARÁCTER DE  
LOS BIENES**

**\*\*\* F I N C A S \*\*\***

Número	Apellidos y Nombre	CARÁCTER DE LOS BIENES	*** F I N C A S ***				
			POL.	MASA	NUM.	SUPERFICIE (m <sup>2</sup> )	VALOR
						20934	2.058.070
59	CABERO GONZALEZ, AMADO		2	5	48	12790	1.091.000
						12790	1.091.000
60	CABERO GONZALEZ, CELEDONIO	100 % Privativos	2	5	49	29187	2.475.310
						29187	2.475.310
61	CALDERON BARRIOLUENGO, ANTONIO	100 % Privativos	3	4	41	14484	1.448.400
						14484	1.448.400
62	CALDERON BARRIOLUENGO, MANUEL		3	4	46	16230	1.623.000
						16230	1.623.000
63	CALDERON BARRIOLUENGO, VICENTA		3	4	45	10330	1.033.000
						10330	1.033.000
64	CALDERON FERNANDEZ, BENIGNA	100 % Gananciales	3	14	62	52900	5.290.000
		100 % Gananciales	4	7	28	7647	764.700
		25% GAN--75% PRIV	4	8	31	31874	2.704.000
						92421	8.758.700
65	CALDERON FERNANDEZ, LUIS CARLOS	100 % Gananciales	3	4	47	7570	757.000
						7570	757.000
66	CALDERON FERNANDEZ, MARIA DEL PILAR	100 % Privativos	2	4	39	15164	1.265.060
						15164	1.265.060
67	CALDERON FERNANDEZ, RAFAEL Y HNOS.		3	4	48	29300	2.930.000



Consejería de Agricultura y Ganadería  
Dirección General de Producción Agropecuaria e Infraestructuras Agrarias



INSTITUTO  
TECNOLÓGICO  
AGRARIO  
Junta de Castilla y León  
Consejería de Agricultura y Ganadería

ZONA .....: CANAL DEL PÁRAMO ALTO-DEMARCACIÓN 3  
MUNICIPIO .....: SANTA MARINA DEL REY  
PROVINCIA .....: LEON  
FASE .....:ACUERDO

RELACIÓN DE ATRIBUCIONES  
POR PROPIETARIO SEGÚN EL  
CARÁCTER DE LOS BIENES

T-24

30/10/2017

Página: 7

DATOS DE LOS PROPIETARIOS		CARÁCTER DE LOS BIENES	*** F I N C A S ***				
Número	Apellidos y Nombre		POL.	MASA	NUM.	SUPERFICIE (m <sup>2</sup> )	VALOR
						29300	2.930.000
68	CALDERON GONZALEZ, SANTIAGO		4	8	30	18149	1.713.260
						18149	1.713.260
69	CALDERON IGLESIAS, EVA MARIA	100 % Privativos	3	8	20	32818	2.898.670
		100 % Gananciales	4	2	15	14862	1.425.000
						47680	4.323.670
71	CALDERON VILLADANGOS, MARIA PURIFICACION		3	20	106	30922	2.762.980
						30922	2.762.980
72	CALDERON VILLADANGOS, Mª PURIFICACION E HIJOS		3	20	107	44475	3.986.990
						44475	3.986.990
73	CALZADO MALLO, SANTIAGO	100 % Gananciales	2	4	43	75252	6.900.330
		100 % Gananciales	4	1	1	50417	4.646.450
						125669	11.546.780
74	CANTON FRANCO, MARIA DEL CAMINO	100 % Gananciales	1	11	89	18711	1.522.030
		100 % Gananciales	2	12	134	42909	4.074.070
						61620	5.596.100
75	CARRIZO VILLADANGOS, EDUARDO	100 % Privativos	2	8	68	19229	1.261.970
		100 % Privativos	3	12	7	18290	1.829.000
						37519	3.090.970
76	CARRIZO VILLADANGOS, MARIA TERESA Y HNO.		4	1	6	32803	2.231.910
						32803	2.231.910



Consejería de Agricultura y Ganadería  
Dirección General de Producción Agropecuaria e Infraestructuras Agrarias



INSTITUTO  
TECNOLÓGICO  
AGRARIO  
Junta de Castilla y León  
Consejería de Agricultura y Ganadería

ZONA .....: CANAL DEL PÁRAMO ALTO-DEMARCACIÓN 3  
MUNICIPIO .....: SANTA MARINA DEL REY  
PROVINCIA .....: LEON  
FASE .....:ACUERDO

RELACIÓN DE ATRIBUCIONES  
POR PROPIETARIO SEGÚN EL  
CARÁCTER DE LOS BIENES

T-24

30/10/2017

Página:

8

DATOS DE LOS PROPIETARIOS		CARÁCTER DE LOS BIENES	* * * * F I N C A S * * * *				
Número	Apellidos y Nombre		POL.	MASA	NUM.	SUPERFICIE (m <sup>2</sup> )	VALOR
77	CARRIZO VILLADANGOS, MARIA TERESA Y OTROS		3	7	32	21736	2.040.550
						21736	2.040.550
78	CASADO SANCHEZ, MARIA VICTORIA	100 % Privativos	1	2	2	18521	1.650.000
						18521	1.650.000
79	CELADILLA ALEGRE, MARIA ASUNCION	100 % Privativos	3	24	116	12250	980.000
						12250	980.000
80	CELADILLA ALEGRE, MIGUEL		3	24	115	3125	250.000
						3125	250.000
81	CELADILLA ALEGRE, PILAR		3	14	61	19910	1.991.000
						19910	1.991.000
82	CELADILLA FRANCO, BENEDICTA	36% GAN--64% PRIV	3	20	97	16679	1.500.020
						16679	1.500.020
83	CELADILLA FRANCO, MARIA ROSARIO	100 % Privativos	3	20	98	7912	693.920
						7912	693.920
84	CELADILLA FRANCO, TERESA		1	11	88	9518	709.060
						9518	709.060
85	CELADILLA FRANCO, TERESA E HIJOS		1	28	43	12182	779.980
						12182	779.980
86	CELADILLA GONZALEZ, ADONINA Y HNO.		1	23	167	13814	1.360.000
						13814	1.360.000





Consejería de Agricultura y Ganadería  
Dirección General de Producción Agropecuaria e Infraestructuras Agrarias



INSTITUTO  
TECNOLÓGICO  
AGRARIO  
Junta de Castilla y León  
Consejería de Agricultura y Ganadería

ZONA .....: CANAL DEL PÁRAMO ALTO-DEMARCACIÓN 3  
MUNICIPIO .....: SANTA MARINA DEL REY  
PROVINCIA .....: LEON  
FASE .....: ACUERDO

RELACIÓN DE ATRIBUCIONES  
POR PROPIETARIO SEGÚN EL  
CARÁCTER DE LOS BIENES

T-24

30/10/2017

Página:

9

DATOS DE LOS PROPIETARIOS		CARÁCTER DE LOS BIENES	*** F I N C A S ***				
Número	Apellidos y Nombre		POL.	MASA	NUM.	SUPERFICIE (m <sup>2</sup> )	VALOR
88	CELADILLA MARTINEZ, BLAS	100 % Privativos	3	6	57	10850	1.085.000
						10850	1.085.000
89	CELADILLA MARTINEZ, AMABLE		3	6	56	17050	1.705.000
						17050	1.705.000
90	CELADILLA MARTINEZ, ESTEBAN	100 % Privativos	3	6	58	16640	1.664.000
						16640	1.664.000
91	CELADILLA MARTINEZ, ROSA MARIA		2	8	72	24695	1.818.600
						24695	1.818.600
92	CELADILLA SANCHEZ, JAVIER		1	28	44	3389	305.010
						3389	305.010
94	CELADILLA VIDAL, JUAN MIGUEL	100 % Privativos	2	3	12	27354	2.571.900
						27354	2.571.900
96	DE LA IGLESIA FRANCO, ANA MARIA		3	25	110	11577	926.160
						11577	926.160
97	DE LA IGLESIA FRANCO, JOAQUIN	100 % Privativos	3	26	129	24224	1.921.270
						24224	1.921.270
98	DIEZ FERNANDEZ, AZUCENA Y HNA.		1	24	172	13523	1.200.040
						13523	1.200.040
99	DIEZ FRANCO, CONCEPCION	100 % Privativos	3	19	92	2889	256.130

DATOS DE LOS PROPIETARIOS		CARÁCTER DE LOS BIENES	* * * * F I N C A S * * * *				
Número	Apellidos y Nombre		POL.	MASA	NUM.	SUPERFICIE (m <sup>2</sup> )	VALOR
99	DIEZ FRANCO, CONCEPCION	100 % Privativos	3	21	93	12734	1.128.910
						15623	1.385.040
100	DIEZ FRANCO, ISAAC TOMAS	100 % Privativos	3	19	94	1733	150.420
		100 % Privativos	3	21	95	12449	1.050.780
						14182	1.201.200
101	DOMINGUEZ DOMINGUEZ, MARIA ISABEL Y OTRA		1	25	183	660	33.000
						660	33.000
102	FERNANDEZ ALVAREZ, DOMINGO		3	14	66	11310	1.131.000
						11310	1.131.000
103	FERNANDEZ ALVAREZ, LUIS ALFONSO		3	25	114	6221	524.330
						6221	524.330
104	FERNANDEZ ALVAREZ, MARIA DEL CARMEN	100 % Privativos	2	23	60	12992	1.015.110
						12992	1.015.110
105	FERNANDEZ CALDERON, JOSE VICENTE		4	4	36	15491	1.394.190
						15491	1.394.190
106	FERNANDEZ CELADILLA, ANTOLINA		3	14	60	19108	1.910.800
						19108	1.910.800
108	FERNANDEZ DE LA IGLESIA, MAURILIO	100 % Privativos	3	25	111	21240	1.669.200
						21240	1.669.200
109	FERNANDEZ DOMINGUEZ, JUAN ANTONIO	100 % Gananciales	2	31	22	4540	324.350

DATOS DE LOS PROPIETARIOS		CARÁCTER DE LOS BIENES	* * * * F I N C A S * * * *				
Número	Apellidos y Nombre		POL.	MASA	NUM.	SUPERFICIE (m <sup>2</sup> )	VALOR
						4540	324.350
110	FERNANDEZ FERNANDEZ, ANTONIO		2	31	24	17782	1.750.030
						17782	1.750.030
111	FERNANDEZ FERNANDEZ, MARIA DEL CARMEN	100 % Privativos	2	31	25	9736	939.920
						9736	939.920
113	FERNANDEZ FRANCO, ANGEL LUCAS		2	8	74	16803	1.410.970
						16803	1.410.970
114	FERNANDEZ FRANCO, ANTOLINA	100 % Privativos	1	12	94	19294	1.901.070
						19294	1.901.070
115	FERNANDEZ FRANCO, CESAREA		2	14	163	520	26.000
						520	26.000
116	FERNANDEZ FRANCO, ISIDRO		2	14	166	1391	42.990
						1391	42.990
117	FERNANDEZ FRANCO, MANUEL	100 % Gananciales	1	32	72	9014	800.460
						9014	800.460
118	FERNANDEZ FRANCO, MARIA		1	24	173	25984	2.305.940
						25984	2.305.940
119	FERNANDEZ FRANCO, MARIA ISABEL	100 % Privativos	3	26	127	25416	2.103.990
						25416	2.103.990

DATOS DE LOS PROPIETARIOS		CARÁCTER DE LOS BIENES	* * * * F I N C A S * * * *				
Número	Apellidos y Nombre		POL.	MASA	NUM.	SUPERFICIE (m <sup>2</sup> )	VALOR
120	FERNANDEZ FRANCO, MIGUEL	100 % Privativos	1	20	120	7015	619.980
						7015	619.980
121	FERNANDEZ FRANCO, RICARDO		2	29	17	11151	705.960
			3	4	42	15900	1.590.000
						27051	2.295.960
122	FERNANDEZ FRANCO, SECUNDINO	32% GAN--68% PRIV	2	12	135	22191	2.134.400
						22191	2.134.400
123	FERNANDEZ GARCIA, ADELINA	100 % Privativos	2	11	122	9089	900.050
						9089	900.050
124	FERNANDEZ GARCIA, CEFERINA	100 % Privativos	1	10	65	21462	1.726.200
						21462	1.726.200
125	FERNANDEZ GARCIA, MARIA TERESA	100 % Privativos	2	14	171	28988	1.510.140
						28988	1.510.140
126	FERNANDEZ GONZALEZ, EUGENIA	100 % Privativos	1	16	144	9100	910.000
		100 % Privativos	2	14	173	6480	440.040
						15580	1.350.040
127	FERNANDEZ GONZALEZ, GASPARA		1	25	186	9741	716.910
						9741	716.910
128	FERNANDEZ GONZALEZ, GASPARA E HIJOS		1	26	161	13519	1.210.030
						13519	1.210.030

DATOS DE LOS PROPIETARIOS		CARÁCTER DE LOS BIENES	* * * * F I N C A S * * * *				
Número	Apellidos y Nombre		POL.	MASA	NUM.	SUPERFICIE (m <sup>2</sup> )	VALOR
129	FERNANDEZ GONZALEZ, JUAN ANTONIO	100 % Privativos	1	10	66	84933	7.091.600
						84933	7.091.600
130	FERNANDEZ LOPEZ, JOSE MANUEL		2	31	27	18006	1.624.670
						18006	1.624.670
131	FERNANDEZ MARTINEZ, EMILIA	100 % Privativos	2	4	45	39781	3.558.060
						39781	3.558.060
132	FERNANDEZ MARTINEZ, PABLO	17% GAN--83% PRIV	3	14	68	21890	2.189.000
						21890	2.189.000
133	FERNANDEZ MARTINEZ, ROSAURA		2	30	30	17062	1.512.990
						17062	1.512.990
134	FERNANDEZ MARTINEZ, VICTORINO	52% GAN--48% PRIV	3	14	73	42220	4.222.000
						42220	4.222.000
135	FERNANDEZ MIGUELEZ, ANA	100 % Privativos	1	2	7	7532	620.760
						7532	620.760
136	FERNANDEZ SEOANE, JOSEFA	24% GAN--76% PRIV	4	2	9	29572	2.507.220
						29572	2.507.220
137	FERNANDEZ TRIGAL, RAMON Y HNOS.		1	21	127	54291	5.092.170
						54291	5.092.170
138	FERNANDEZ VILLADANGOS, ANGEL	100 % Privativos	2	8	73	77244	6.408.840
						77244	6.408.840



Consejería de Agricultura y Ganadería  
Dirección General de Producción Agropecuaria e Infraestructuras Agrarias



INSTITUTO  
TECNOLÓGICO  
AGRARIO  
Junta de Castilla y León  
Consejería de Agricultura y Ganadería

ZONA .....: CANAL DEL PÁRAMO ALTO-DEMARCACIÓN 3  
MUNICIPIO .....: SANTA MARINA DEL REY  
PROVINCIA .....: LEON  
FASE .....:ACUERDO

RELACIÓN DE ATRIBUCIONES  
POR PROPIETARIO SEGÚN EL  
CARÁCTER DE LOS BIENES

T-24

30/10/2017

Página: 14

DATOS DE LOS PROPIETARIOS		CARÁCTER DE LOS BIENES	* * * * F I N C A S * * * *				
Número	Apellidos y Nombre		POL.	MASA	NUM.	SUPERFICIE (m <sup>2</sup> )	VALOR
139	FERNANDEZ VILLADANGOS, FLORENCIO	100 % Privativos	3	7	31	5500	550.000
						5500	550.000
141	FRANCO ALEGRE, AMALIA	100 % Privativos	3	14	74	43830	4.383.000
						43830	4.383.000
142	FRANCO ALEGRE, MARIA ANGELA		3	14	72	10935	1.093.500
						10935	1.093.500
143	FRANCO ALEGRE, MARIA CONCEPCION	100 % Privativos	2	13	155	53276	4.676.440
						53276	4.676.440
144	FRANCO BARRIOLUENGO, SANTIAGO		1	11	73	29229	2.305.740
			1	28	38	61400	6.000.500
						90629	8.306.240
145	FRANCO BLANCO, ANGEL	97% GAN--3% PRIV	1	14	110	19054	1.892.980
						19054	1.892.980
146	FRANCO BLANCO, MARIA BEGOÑA	100 % Privativos	1	14	111	14006	1.370.010
						14006	1.370.010
147	FRANCO FERNANDEZ, AMBROSIO	100 % Gananciales	1	24	180	540	27.000
						540	27.000
148	FRANCO FERNANDEZ, EMILIO JOSE		1	26	160	17578	1.573.620
			3	26	128	34030	2.636.130
						51608	4.209.750

DATOS DE LOS PROPIETARIOS		CARÁCTER DE LOS BIENES	* * * * F I N C A S * * * *				
Número	Apellidos y Nombre		POL.	MASA	NUM.	SUPERFICIE (m <sup>2</sup> )	VALOR
149	FRANCO FERNANDEZ, JOSE ALBERTO	100 % Privativos	1	12	95	5251	510.610
		100 % Privativos	1	23	169	33344	3.239.000
						38595	3.749.610
150	FRANCO FRANCO, AMBROSIO	63% GAN--37% PRIV	1	20	122	53214	4.688.910
						53214	4.688.910
151	FRANCO FRANCO, ANATALIA		1	12	99	8630	854.010
						8630	854.010
152	FRANCO FRANCO, ANTOLINA (1)	100 % Privativos	1	4	10	9977	130.090
		100 % Privativos	2	11	118	9222	884.150
						19199	1.014.240
153	FRANCO FRANCO, ANTOLINA (2)		1	25	184	3800	190.000
						3800	190.000
154	FRANCO FRANCO, CAYETANO	100 % Privativos	1	17	153	32780	3.042.070
						32780	3.042.070
155	FRANCO FRANCO, MANUEL	73% GAN--27% PRIV	1	22	131	11369	1.117.050
						11369	1.117.050
156	FRANCO FRANCO, MARGARITA	49% GAN--51% PRIV	2	11	127	25821	2.555.100
						25821	2.555.100
157	FRANCO FRANCO, MARIA DE LOS ANGELES	34% GAN--66% PRIV	1	11	90	12141	1.066.940
						12141	1.066.940

DATOS DE LOS PROPIETARIOS		CARÁCTER DE LOS BIENES	* * * * F I N C A S * * * *				
Número	Apellidos y Nombre		POL.	MASA	NUM.	SUPERFICIE (m <sup>2</sup> )	VALOR
159	FRANCO FRANCO, MARIA INES	100 % Privativos	1	25	185	7700	610.960
		100 % Privativos	1	26	158	4290	383.130
						11990	994.090
162	FRANCO GONZALEZ, TERESA Y HNA.		1	17	154	7227	687.060
						7227	687.060
163	FRANCO GARCIA, MATIAS		1	16	147	8300	830.000
						8300	830.000
164	FRANCO GARCIA, SANTIAGO Y HNO.		1	16	146	6509	650.900
						6509	650.900
165	FRANCO GONZALEZ, ISABEL		2	12	136	9524	916.480
						9524	916.480
166	FRANCO GONZALEZ, PABLO MIGUEL	100 % Gananciales	4	8	29	33347	3.133.030
						33347	3.133.030
168	FRANCO MARTINEZ, MARIA TERESA	100 % Privativos	1	24	179	1680	84.000
						1680	84.000
169	FRANCO MARTINEZ, MIGUEL		2	24	54	15136	1.422.270
						15136	1.422.270
170	FRANCO MIGUELEZ, BENIGNA	100 % Privativos	1	13	105	20556	2.014.000
						20556	2.014.000
172	FRANCO MIGUELEZ, ISABEL	100 % Privativos	1	12	98	14418	1.409.980





Consejería de Agricultura y Ganadería  
Dirección General de Producción Agropecuaria e Infraestructuras Agrarias



INSTITUTO  
TECNOLÓGICO  
AGRARIO  
Junta de Castilla y León  
Consejería de Agricultura y Ganadería

ZONA .....: CANAL DEL PÁRAMO ALTO-DEMARCACIÓN 3  
MUNICIPIO .....: SANTA MARINA DEL REY  
PROVINCIA .....: LEON  
FASE .....:ACUERDO

RELACIÓN DE ATRIBUCIONES  
POR PROPIETARIO SEGÚN EL  
CARÁCTER DE LOS BIENES

T-24

30/10/2017

Página: 17

DATOS DE LOS PROPIETARIOS		CARÁCTER DE LOS BIENES	* * * * F I N C A S * * * *				
Número	Apellidos y Nombre		POL.	MASA	NUM.	SUPERFICIE (m <sup>2</sup> )	VALOR
						14418	1.409.980
173	FRANCO MIGUELEZ, JOSE	100 % Privativos	1	11	74	2473	195.020
						2473	195.020
174	FRANCO MIGUELEZ, JUAN CARLOS		1	12	96	19935	1.936.960
						19935	1.936.960
175	FRANCO MIGUELEZ, MANUEL		1	12	97	19295	1.878.050
						19295	1.878.050
176	FRANCO MIGUELEZ, MARIA ROSARIO		1	12	101	5547	548.950
						5547	548.950
177	FRANCO PABLOS, JOSE		4	14	59	69903	6.777.360
						69903	6.777.360
178	FRANCO RAMOS, BERNARDO	100 % Gananciales	3	5	54	25140	2.514.000
						25140	2.514.000
179	FRANCO RAMOS, CECILIA	100 % Privativos	3	13	9	19224	1.903.990
						19224	1.903.990
180	FRANCO RAMOS, MARGARITA		3	20	102	11774	1.052.020
						11774	1.052.020
181	FRANCO RAMOS, PATROCINIO		3	20	101	14549	1.299.970
						14549	1.299.970

DATOS DE LOS PROPIETARIOS		CARÁCTER DE LOS BIENES	* * * * F I N C A S * * * *				
Número	Apellidos y Nombre		POL.	MASA	NUM.	SUPERFICIE (m <sup>2</sup> )	VALOR
182	FRANCO RODRIGUEZ, ADELA	100 % Privativos	2	8	76	1185	116.000
						1185	116.000
183	FRANCO RODRIGUEZ, ISIDORO	100 % Privativos	2	8	75	11612	1.003.750
						11612	1.003.750
184	FRANCO TRIGAL, ADOLINDA		4	13	47	24442	2.070.850
						24442	2.070.850
185	FRANCO TRIGAL, ISIDORA	40% GAN--60% PRIV	2	9	78	53344	4.129.030
		100 % Gananciales	4	18	79	82620	7.695.490
						135964	11.824.520
186	FRANCO VIDAL, EUGENIO ANTONIO Y HNOS.		4	13	48	37361	3.196.590
						37361	3.196.590
187	FRANCO VIDAL, MARIA LUISA	12% GAN--88% PRIV	1	26	157	8967	802.530
						8967	802.530
188	FRANCO VIDAL, ROBERTO		4	17	65	9190	919.000
						9190	919.000
189	FRANCO VILLADANGOS, JESUS	100 % Privativos	4	6	24	17471	1.695.490
						17471	1.695.490
190	FRANCO VILLADANGOS, MARIA DEL CARMEN		4	5	16	17584	1.678.310
						17584	1.678.310
191	FUERTES VILLADANGOS, MIGUEL ANGEL	100 % Privativos	2	22	105	8538	769.990



Consejería de Agricultura y Ganadería  
Dirección General de Producción Agropecuaria e Infraestructuras Agrarias



INSTITUTO  
TECNOLÓGICO  
AGRARIO  
Junta de Castilla y León  
Consejería de Agricultura y Ganadería

ZONA .....: CANAL DEL PÁRAMO ALTO-DEMARCACIÓN 3  
MUNICIPIO .....: SANTA MARINA DEL REY  
PROVINCIA .....: LEON  
FASE .....:ACUERDO

RELACIÓN DE ATRIBUCIONES  
POR PROPIETARIO SEGÚN EL  
CARÁCTER DE LOS BIENES

T-24

30/10/2017

Página: 19

DATOS DE LOS PROPIETARIOS		CARÁCTER DE LOS BIENES	* * * * F I N C A S * * * *				
Número	Apellidos y Nombre		POL.	MASA	NUM.	SUPERFICIE (m <sup>2</sup> )	VALOR
						8538	769.990
193	GARCIA BLANCO, ANTONIO	42% GAN--58% PRIV	3	8	22	47923	4.658.650
						47923	4.658.650
195	GARCIA CELADILLA, MANUEL	100 % Privativos	1	30	55	3985	325.980
						3985	325.980
196	GARCIA CELADILLA, MARTINA		1	8	20	12473	1.225.220
						12473	1.225.220
197	GARCIA CELADILLA, MIGUEL		1	30	54	5766	365.010
						5766	365.010
198	GARCIA CELADILLA, TERESA	100 % Gananciales	1	18	139	5676	567.600
		100 % Gananciales	1	19	138	5577	557.700
		100 % Privativos	1	22	135	5850	585.000
						17103	1.710.300
199	GARCIA CELEDILLA, ISIDORA		1	30	57	12988	1.297.960
						12988	1.297.960
200	GARCIA FERNANDEZ, DAVID	80% GAN--20% PRIV	2	13	156	58933	4.853.100
		100 % Privativos	2	14	174	10202	692.020
						69135	5.545.120
202	GARCIA FERNANDEZ, JOSE	100 % Privativos	1	22	134	10667	1.066.700
						10667	1.066.700



Consejería de Agricultura y Ganadería  
Dirección General de Producción Agropecuaria e Infraestructuras Agrarias



INSTITUTO  
TECNOLÓGICO  
AGRARIO  
Junta de Castilla y León  
Consejería de Agricultura y Ganadería

ZONA .....: CANAL DEL PÁRAMO ALTO-DEMARCACIÓN 3  
MUNICIPIO .....: SANTA MARINA DEL REY  
PROVINCIA .....: LEON  
FASE .....:ACUERDO

RELACIÓN DE ATRIBUCIONES  
POR PROPIETARIO SEGÚN EL  
CARÁCTER DE LOS BIENES

T-24

30/10/2017

Página: 20

**DATOS DE LOS PROPIETARIOS**

**CARÁCTER DE  
LOS BIENES**

**\*\*\* F I N C A S \*\*\***

Número	Apellidos y Nombre	CARÁCTER DE LOS BIENES	*** F I N C A S ***				
			POL.	MASA	NUM.	SUPERFICIE (m <sup>2</sup> )	VALOR
203	GARCIA FERNANDEZ, MARIA ANGELES	36% GAN--64% PRIV	1	29	52	35252	3.284.040
						35252	3.284.040
204	GARCIA GARCIA, ANA MARIA		2	25	38	7944	714.960
						7944	714.960
205	GARCIA GARCIA, CARLOS CESAR		1	24	170	3885	350.010
						3885	350.010
206	GARCIA GARCIA, JOSE ISIDRO		2	25	37	5544	480.060
						5544	480.060
208	GARCIA GARCIA, MARIA FREDESVINDA	100 % Privativos	3	18	87	12048	962.940
						12048	962.940
209	GARCIA GARCIA, SILVIA CRISTINA		1	24	171	9486	839.950
						9486	839.950
210	GARCIA GONZALEZ, ESPERANZA	85% GAN--15% PRIV	3	20	96	21571	1.926.060
						21571	1.926.060
212	GARCIA IGLESIAS, LORENZA	51% GAN--49% PRIV	3	4	49	37219	3.671.920
						37219	3.671.920
213	GARCIA JUAN, ANTONIO	39% GAN--61% PRIV	3	18	84	18037	1.510.080
						18037	1.510.080
214	GARCIA MARCOS, MARIA MILAGROS	100 % Privativos	4	2	11	7865	700.060
						7865	700.060



Consejería de Agricultura y Ganadería  
Dirección General de Producción Agropecuaria e Infraestructuras Agrarias



INSTITUTO  
TECNOLÓGICO  
AGRARIO  
Junta de Castilla y León  
Consejería de Agricultura y Ganadería

ZONA .....: CANAL DEL PÁRAMO ALTO-DEMARCACIÓN 3  
MUNICIPIO .....: SANTA MARINA DEL REY  
PROVINCIA .....: LEON  
FASE .....: ACUERDO

RELACIÓN DE ATRIBUCIONES  
POR PROPIETARIO SEGÚN EL  
CARÁCTER DE LOS BIENES

T-24

30/10/2017

Página: 21

DATOS DE LOS PROPIETARIOS		CARÁCTER DE LOS BIENES	*** F I N C A S ***				
Número	Apellidos y Nombre		POL.	MASA	NUM.	SUPERFICIE (m <sup>2</sup> )	VALOR
215	GARCIA MIGUELEZ, MARIA CRUZ	100 % Privativos	1	20	121	1022	91.980
						1022	91.980
216	GARCIA MIGUELEZ, MARIA MAGDALENA	100 % Privativos	2	14	170	3896	107.080
						3896	107.080
217	GARCIA SUTIL, LAURINDA	100 % Privativos	2	12	143	24116	2.307.330
						24116	2.307.330
218	GARCIA SUTIL, TEODORA		2	14	164	675	31.470
						675	31.470
220	GARCIA VIDAL, ARSENIO	100 % Privativos	3	14	63	7240	724.000
						7240	724.000
221	GARMIHER, S.L.		2	11	115	15471	1.210.000
						15471	1.210.000
222	GONZALEZ ALEGRE, DANIEL MIGUEL	100 % Gananciales	1	11	86	20488	1.331.000
			2	10	83	74809	7.415.650
						95297	8.746.650
223	GONZALEZ ALEGRE, JOSE MANUEL	100 % Privativos	1	14	112	3498	289.440
						3498	289.440
224	GONZALEZ ALEGRE, JOSE MANUEL Y HNA.		1	22	130	5660	556.000
						5660	556.000
225	GONZALEZ ARIAS, ESTEBAN Y HNO.		2	10	85	25370	2.356.250



Consejería de Agricultura y Ganadería  
Dirección General de Producción Agropecuaria e Infraestructuras Agrarias



INSTITUTO  
TECNOLÓGICO  
AGRARIO  
Junta de Castilla y León  
Consejería de Agricultura y Ganadería

ZONA .....: CANAL DEL PÁRAMO ALTO-DEMARCACIÓN 3  
MUNICIPIO .....: SANTA MARINA DEL REY  
PROVINCIA .....: LEON  
FASE .....:ACUERDO

RELACIÓN DE ATRIBUCIONES  
POR PROPIETARIO SEGÚN EL  
CARÁCTER DE LOS BIENES

T-24

30/10/2017

Página: 22

DATOS DE LOS PROPIETARIOS		CARÁCTER DE LOS BIENES	* * * * F I N C A S * * * *				
Número	Apellidos y Nombre		POL.	MASA	NUM.	SUPERFICIE (m <sup>2</sup> )	VALOR
					25370	2.356.250	
226	GONZALEZ BARRIOLUENGO, AGUSTINA VICENTA		3	23	124	9976	798.080
					9976	798.080	
227	GONZALEZ BARRIOLUENGO, ANDRES	39% GAN--61% PRIV	1	28	41	17882	1.576.030
					17882	1.576.030	
230	GONZALEZ BARRIOLUENGO, FRANCISCO		3	23	125	7225	578.000
					7225	578.000	
233	GONZALEZ BARRIONUEVO, EUGENIO		1	11	75	3069	242.010
					3069	242.010	
235	GONZALEZ CELADILLA, MANUEL	100 % Privativos	1	24	175	9452	841.040
					9452	841.040	
236	GONZALEZ CELADILLA, MARIA BENITA	100 % Privativos	1	24	176	20643	1.715.960
					20643	1.715.960	
237	GONZALEZ CELADILLA, MARIA JOSEFA	100 % Privativos	2	12	147	17807	1.510.830
		100 % Privativos	2	18	148	3672	284.110
					21479	1.794.940	
239	GONZALEZ CELADILLA, MARINA		1	24	174	4700	418.000
					4700	418.000	
240	GONZALEZ FERNANDEZ, ANA MARY Y HNOS.		1	2	8	15992	1.279.360
			1	23	163	24072	2.356.640



Consejería de Agricultura y Ganadería  
Dirección General de Producción Agropecuaria e Infraestructuras Agrarias



INSTITUTO  
TECNOLÓGICO  
AGRARIO  
Junta de Castilla y León  
Consejería de Agricultura y Ganadería

ZONA .....: CANAL DEL PÁRAMO ALTO-DEMARCACIÓN 3  
MUNICIPIO .....: SANTA MARINA DEL REY  
PROVINCIA .....: LEON  
FASE .....:ACUERDO

RELACIÓN DE ATRIBUCIONES  
POR PROPIETARIO SEGÚN EL  
CARÁCTER DE LOS BIENES

T-24

30/10/2017

Página: 23

DATOS DE LOS PROPIETARIOS		CARÁCTER DE LOS BIENES	* * * * F I N C A S * * * *				
Número	Apellidos y Nombre		POL.	MASA	NUM.	SUPERFICIE (m <sup>2</sup> )	VALOR
						<b>40064</b>	<b>3.636.000</b>
244	GONZALEZ FRANCO, MARIA MAGDALENA	100 % Privativos	2	12	139	6296	629.600
						6296	629.600
245	GONZALEZ FRANCO, PAULINA		2	11	123	20217	2.001.700
						20217	2.001.700
246	GONZALEZ FRANCO, PIEDAD (1)	100 % Privativos	1	12	104	20425	1.991.110
						20425	1.991.110
250	GONZALEZ GARCIA, BIENVENIDA	100 % Privativos	2	25	36	4813	385.040
						4813	385.040
251	GONZALEZ GARCIA, CAYETANO	100 % Privativos	2	10	86	28325	2.519.840
						28325	2.519.840
252	GONZALEZ GARCIA, DANIEL	100 % Privativos	2	10	81	5560	556.000
						5560	556.000
253	GONZALEZ GARCIA, EMILIANO	100 % Privativos	3	19	90	1883	152.800
		38% GAN--62% PRIV	3	21	91	7513	658.650
						9396	811.450
254	GONZALEZ GARCIA, EMILIANO Y OTROS		3	18	86	2057	175.940
						2057	175.940
255	GONZALEZ GARCIA, EUGENIA		1	22	129	11554	1.126.000
						11554	1.126.000

DATOS DE LOS PROPIETARIOS		CARÁCTER DE LOS BIENES	* * * * F I N C A S * * * *				
Número	Apellidos y Nombre		POL.	MASA	NUM.	SUPERFICIE (m <sup>2</sup> )	VALOR
257	GONZALEZ GARCIA, MANUELA	100 % Privativos	2	30	31	16428	1.358.070
						16428	1.358.070
258	GONZALEZ GARCIA, MARIA ANTONIA	100 % Privativos	3	19	88	6910	498.170
		100 % Privativos	3	21	89	24499	2.056.820
						31409	2.554.990
259	GONZALEZ GARCIA, MARIA PIEDAD		1	29	49	13196	1.232.050
						13196	1.232.050
260	GONZALEZ GARCIA, MARIA PIEDAD E HIJOS		1	29	50	4687	437.030
						4687	437.030
261	GONZALEZ JAÑEZ, BLAS	100 % Privativos	3	13	12	72339	7.220.950
						72339	7.220.950
262	GONZALEZ JUAN, JOSE MARIA	35% GAN--65% PRIV	2	13	157	30755	2.513.570
						30755	2.513.570
263	GONZALEZ JUAN, LUCAS	100 % Privativos	2	13	158	11381	957.930
						11381	957.930
264	GONZALEZ JUAN, MANUELA		2	13	159	7897	678.800
						7897	678.800
265	GONZALEZ JUAN, MARIA NIEVES		2	13	160	11547	992.920
						11547	992.920
266	GONZALEZ JUAN, MIGUEL ANGEL	100 % Privativos	2	13	161	41639	3.566.000





Consejería de Agricultura y Ganadería  
Dirección General de Producción Agropecuaria e Infraestructuras Agrarias



INSTITUTO  
TECNOLÓGICO  
AGRARIO  
Junta de Castilla y León  
Consejería de Agricultura y Ganadería

ZONA .....: CANAL DEL PÁRAMO ALTO-DEMARCACIÓN 3  
MUNICIPIO .....: SANTA MARINA DEL REY  
PROVINCIA .....: LEON  
FASE .....:ACUERDO

RELACIÓN DE ATRIBUCIONES  
POR PROPIETARIO SEGÚN EL  
CARÁCTER DE LOS BIENES

T-24

30/10/2017

Página: 25

DATOS DE LOS PROPIETARIOS		CARÁCTER DE LOS BIENES	* * * * F I N C A S * * * *				
Número	Apellidos y Nombre		POL.	MASA	NUM.	SUPERFICIE (m <sup>2</sup> )	VALOR
						<b>41639</b>	<b>3.566.000</b>
267	GONZALEZ JUAN, TERESA						
		1	16	145		9460	946.000
						9460	946.000
268	GONZALEZ MARTINEZ, MANUEL E HIJOS						
		1	17	149		5270	527.000
						5270	527.000
269	GONZALEZ MARTINEZ, MARIA BEGOÑA Y HNOS.						
		1	6	16		20178	1.862.000
						20178	1.862.000
271	GONZALEZ VIDAL, RUBEN						
		2	8	69		15427	1.105.130
						15427	1.105.130
272	IGLESIAS BARRIOLUENGO, RAFAEL						
		36% GAN--64% PRIV	2	4	41	27058	2.179.090
						27058	2.179.090
273	IGLESIAS GONZALEZ, JOSE MARIA Y HNA.						
			2	12	140	2130	213.000
						2130	213.000
274	IGLESIAS MARTINEZ, ANGEL JOSE						
		100 % Gananciales	3	3	38	8200	820.000
						8200	820.000
275	IGLESIAS MARTINEZ, ANTONIO						
			2	22	102	14800	1.480.000
			2	23	61	66383	5.904.900
						81183	7.384.900
277	IGLESIAS QUINTANILLA, JUAN BAUTISTA Y HNOS.						
			2	4	44	13400	1.340.000
						13400	1.340.000

DATOS DE LOS PROPIETARIOS		CARÁCTER DE LOS BIENES	* * * * F I N C A S * * * *				
Número	Apellidos y Nombre		POL.	MASA	NUM.	SUPERFICIE (m <sup>2</sup> )	VALOR
278	IGLESIAS VIEIRA, ANTONIO	100 % Privativos	2	12	138	28686	2.729.800
						28686	2.729.800
279	IGLESIAS VIEIRA, AQUILINO	100 % Privativos	2	11	114	20850	1.994.610
						20850	1.994.610
282	JUAN ALLER, MARIA LUISA	100 % Privativos	1	22	132	12186	1.196.950
						12186	1.196.950
283	JUAN ALLER, RAMON	100 % Privativos	1	22	133	17822	1.757.900
						17822	1.757.900
284	JUAN BARRIOLUENGO, ANGELA		2	13	150	8369	740.060
						8369	740.060
285	JUAN BARRIOLUENGO, CATALINA	25 % GAN--75% PRIV	2	9	77	23926	1.989.320
		100 % Gananciales	2	13	151	22448	2.017.960
						46374	4.007.280
286	JUAN BARRIOLUENGO, ELENA	100 % Privativos	1	27	33	7511	675.990
						7511	675.990
287	JUAN BLANCO, MANUEL Y HNOS.		3	17	83	22884	1.958.040
						22884	1.958.040
290	JUAN FERNANDEZ, DANIEL		4	14	54	26431	2.346.200
						26431	2.346.200
291	JUAN FRANCO, ELENA		1	12	100	10500	1.039.050



Consejería de Agricultura y Ganadería  
Dirección General de Producción Agropecuaria e Infraestructuras Agrarias



INSTITUTO  
TECNOLÓGICO  
AGRARIO  
Junta de Castilla y León  
Consejería de Agricultura y Ganadería

ZONA .....: CANAL DEL PÁRAMO ALTO-DEMARCACIÓN 3  
MUNICIPIO .....: SANTA MARINA DEL REY  
PROVINCIA .....: LEON  
FASE .....:ACUERDO

RELACIÓN DE ATRIBUCIONES  
POR PROPIETARIO SEGÚN EL  
CARÁCTER DE LOS BIENES

T-24

30/10/2017

Página: 27

DATOS DE LOS PROPIETARIOS		CARÁCTER DE LOS BIENES	* * * * F I N C A S * * * *				
Número	Apellidos y Nombre		POL.	MASA	NUM.	SUPERFICIE (m <sup>2</sup> )	VALOR
						10500	1.039.050
292	JUAN FRANCO, FLORENTINO	100 % Gananciales	4	7	27	26710	2.667.190
		100 % Gananciales	4	14	56	38166	3.573.390
						64876	6.240.580
293	JUAN FRANCO, MARIA TERESA (1)		2	14	162	280	14.000
						280	14.000
294	JUAN FRANCO, RAMON	30% GAN--70% PRIV	1	20	117	13130	1.210.520
						13130	1.210.520
295	JUAN GARCIA, ELVIRA	100 % Privativos	1	20	116	18430	1.671.720
						18430	1.671.720
296	JUAN GARCIA, JOSE		2	14	167	2691	77.990
						2691	77.990
297	JUAN GONZALEZ, ASUNCION	100 % Gananciales	1	27	36	21574	2.061.030
						21574	2.061.030
298	JUAN GONZALEZ, EDELMIRA	100 % Privativos	2	13	152	33945	2.915.040
						33945	2.915.040
299	JUAN GONZALEZ, ISABEL	100 % Privativos	1	5	28	18242	1.629.950
						18242	1.629.950
301	JUAN JUAN, SANTIAGO	31% GAN--69% PRIV	4	8	33	4849	419.020
						4849	419.020



Consejería de Agricultura y Ganadería  
Dirección General de Producción Agropecuaria e Infraestructuras Agrarias



INSTITUTO  
TECNOLÓGICO  
AGRARIO  
Junta de Castilla y León  
Consejería de Agricultura y Ganadería

ZONA .....: CANAL DEL PÁRAMO ALTO-DEMARCACIÓN 3  
MUNICIPIO .....: SANTA MARINA DEL REY  
PROVINCIA .....: LEON  
FASE .....:ACUERDO

RELACIÓN DE ATRIBUCIONES  
POR PROPIETARIO SEGÚN EL  
CARÁCTER DE LOS BIENES

T-24

30/10/2017

Página: 28

**DATOS DE LOS PROPIETARIOS**

**CARÁCTER DE  
LOS BIENES**

**\*\*\* F I N C A S \*\*\***

Número	Apellidos y Nombre	CARÁCTER DE LOS BIENES	*** F I N C A S ***				
			POL.	MASA	NUM.	SUPERFICIE (m <sup>2</sup> )	VALOR
302	JUAN MAJO, PATRICIA	100 % Privativos	2	29	18	9446	472.300
		100 % Gananciales	2	30	28	41747	2.735.360
		100 % Privativos	2	30	33	8018	407.380
		100 % Privativos	2	31	21	4651	237.550
		100 % Gananciales	4	13	50	103707	9.384.140
					<b>167569</b>	<b>13.236.730</b>	
303	JUAN MARTINEZ, CAYETANO	100 % Privativos	1	13	106	12879	1.266.050
		100 % Privativos	1	24	177	8078	484.410
					<b>20957</b>	<b>1.750.460</b>	
304	JUAN MARTINEZ, EUGENIO	100 % Privativos	1	12	93	17751	1.760.020
						<b>17751</b>	<b>1.760.020</b>
305	JUAN MARTINEZ, FRANCISCO	100 % Privativos	3	23	123	13557	1.077.960
						<b>13557</b>	<b>1.077.960</b>
306	JUAN MARTINEZ, JOAQUIN	23% GAN--77% PRIV	3	9	26	26070	2.604.020
						<b>26070</b>	<b>2.604.020</b>
307	JUAN MARTINEZ, JOSE MIGUEL		4	13	49	3977	335.960
						<b>3977</b>	<b>335.960</b>
308	JUAN MARTINEZ, JUAN FRANCISCO	100 % Privativos	2	1	1	26375	2.037.850
						<b>26375</b>	<b>2.037.850</b>
309	JUAN MARTINEZ, MANUEL	40% GAN--60% PRIV	1	12	92	33950	3.197.470
						<b>33950</b>	<b>3.197.470</b>



Consejería de Agricultura y Ganadería  
Dirección General de Producción Agropecuaria e Infraestructuras Agrarias



INSTITUTO  
TECNOLÓGICO  
AGRARIO  
Junta de Castilla y León  
Consejería de Agricultura y Ganadería

ZONA .....: CANAL DEL PÁRAMO ALTO-DEMARCACIÓN 3  
MUNICIPIO .....: SANTA MARINA DEL REY  
PROVINCIA .....: LEON  
FASE .....:ACUERDO

RELACIÓN DE ATRIBUCIONES  
POR PROPIETARIO SEGÚN EL  
CARÁCTER DE LOS BIENES

T-24

30/10/2017

Página: 29

**DATOS DE LOS PROPIETARIOS**

**CARÁCTER DE  
LOS BIENES**

**\*\*\* F I N C A S \*\*\***

Número	Apellidos y Nombre	CARÁCTER DE LOS BIENES	*** F I N C A S ***				
			POL.	MASA	NUM.	SUPERFICIE (m <sup>2</sup> )	VALOR
312	JUAN TRIGAL, GASPARA		3	25	112	31705	2.678.100
						31705	2.678.100
313	JUAN VIDAL, ANGEL	31% GAN--69% PRIV	4	14	55	23724	2.151.370
						23724	2.151.370
314	JUAN VIDAL, BELARMINA	100 % Privativos	4	14	53	22477	2.031.400
						22477	2.031.400
315	JUAN VIDAL, EMILIA	100 % Privativos	3	14	71	5230	523.000
						5230	523.000
316	JUAN VILLADANGOS, MILAGROS Y HNO.		3	1	35	9892	989.190
						9892	989.190
317	LINACERO ALVAREZ, MIRIAN		3	12	6	12103	1.208.010
						12103	1.208.010
318	LINACERO BLANCO, MIGUEL	100 % Privativos	3	13	10	7880	788.000
						7880	788.000
319	LINACERO BLANCO, OTILIA	50% GAN--50% PRIV	2	22	101	15749	1.574.900
						15749	1.574.900
322	LINACERO MARTINEZ, EMILIO		4	9	41	76919	7.607.100
						76919	7.607.100
323	LINACERO VILLADANGOS, VENANCIA	74% GAN--26% PRIV	4	17	72	29540	2.954.000
						29540	2.954.000

DATOS DE LOS PROPIETARIOS		CARÁCTER DE LOS BIENES	* * * * F I N C A S * * * *				
Número	Apellidos y Nombre		POL.	MASA	NUM.	SUPERFICIE (m <sup>2</sup> )	VALOR
324	LOPEZ JUAN, JAVIER Y HNA.		3	3	39	4200	420.000
						4200	420.000
325	MARBAN JUAN, JESUS LUCAS	100 % Gananciales	1	27	37	25685	2.481.280
						25685	2.481.280
326	MARTINEZ ACEBES, AVELINA	100 % Privativos	3	1	34	14685	1.455.210
						14685	1.455.210
327	MARTINEZ ACEBES, BENILDE	100 % Privativos	2	23	64	14830	1.273.800
						14830	1.273.800
329	MARTINEZ ACEBES, JOSEFA		3	6	59	13249	1.324.900
						13249	1.324.900
330	MARTINEZ ALONSO, ANTONIO	100 % Privativos	2	23	65	2243	200.060
						2243	200.060
331	MARTINEZ ALONSO, OBDULIA Y HNA.		2	23	63	8332	759.090
						8332	759.090
332	MARTINEZ CALDERON, DIAMANTINA	100 % Privativos	4	1	4	16696	1.377.480
						16696	1.377.480
333	MARTINEZ CALDERON, MATIAS	31% GAN--69% PRIV	4	1	3	37735	3.170.280
						37735	3.170.280
334	MARTINEZ CELADILLA, ANGELA	100 % Privativos	4	13	46	13372	1.137.040



Consejería de Agricultura y Ganadería  
Dirección General de Producción Agropecuaria e Infraestructuras Agrarias



INSTITUTO  
TECNOLÓGICO  
AGRARIO  
Junta de Castilla y León  
Consejería de Agricultura y Ganadería

ZONA .....: CANAL DEL PÁRAMO ALTO-DEMARCACIÓN 3  
MUNICIPIO .....: SANTA MARINA DEL REY  
PROVINCIA .....: LEON  
FASE .....:ACUERDO

RELACIÓN DE ATRIBUCIONES  
POR PROPIETARIO SEGÚN EL  
CARÁCTER DE LOS BIENES

T-24

30/10/2017

Página: 31

DATOS DE LOS PROPIETARIOS		CARÁCTER DE LOS BIENES	*** F I N C A S ***				
Número	Apellidos y Nombre		POL.	MASA	NUM.	SUPERFICIE (m <sup>2</sup> )	VALOR
						13372	1.137.040
335	MARTINEZ FERNANDEZ, ANGEL	100 % Privativos	2	2	5	10069	503.450
		100 % Privativos	4	9	38	16898	844.900
		47% GAN--53% PRIV	4	18	77	40368	4.036.800
						67335	5.385.150
336	MARTINEZ FERNANDEZ, MARIA		1	6	15	18527	1.852.700
						18527	1.852.700
337	MARTINEZ GARCIA, LUIS JESUS	100 % Privativos	1	30	56	20837	1.815.920
						20837	1.815.920
338	MARTINEZ GONZALEZ, CASILDA		3	24	117	6017	481.360
						6017	481.360
339	MARTINEZ GONZALEZ, CEFERINA		3	18	85	9398	803.940
						9398	803.940
340	MARTINEZ GONZALEZ, FRANCISCO	100 % Privativos	2	11	125	11726	1.160.500
						11726	1.160.500
341	MARTINEZ GONZALEZ, MANUEL Y HNOS.		2	4	46	28101	2.564.050
						28101	2.564.050
342	MARTINEZ GONZALEZ, MANUEL Y OTROS		1	29	48	18784	1.788.010
						18784	1.788.010
343	MARTINEZ GONZALEZ, Mª D L ANGELES Y HNOS.		2	14	168	4245	121.010



Consejería de Agricultura y Ganadería  
Dirección General de Producción Agropecuaria e Infraestructuras Agrarias



INSTITUTO  
TECNOLÓGICO  
AGRARIO  
Junta de Castilla y León  
Consejería de Agricultura y Ganadería

ZONA .....: CANAL DEL PÁRAMO ALTO-DEMARCACIÓN 3  
MUNICIPIO .....: SANTA MARINA DEL REY  
PROVINCIA .....: LEON  
FASE .....:ACUERDO

RELACIÓN DE ATRIBUCIONES  
POR PROPIETARIO SEGÚN EL  
CARÁCTER DE LOS BIENES

T-24 30/10/2017 Página: 32

DATOS DE LOS PROPIETARIOS		CARÁCTER DE LOS BIENES	* * * * F I N C A S * * * *				
Número	Apellidos y Nombre		POL.	MASA	NUM.	SUPERFICIE (m <sup>2</sup> )	VALOR
						4245	121.010
344	MARTINEZ PRIETO, ADONINA	83% GAN--17% PRIV	3	3	37	45416	4.447.590
						45416	4.447.590
345	MARTINEZ PRIETO, HELIODORO	100 % Privativos	2	4	42	10201	861.030
						10201	861.030
346	MARTINEZ QUINTANILLA, HERNESTINA	100 % Privativos	3	9	23	2000	200.000
						2000	200.000
348	MARTINEZ VEGA, RAUL		2	11	126	81	8.100
						81	8.100
349	MARTINEZ VILLARES, HIGINIO	100 % Gananciales	4	1	7	22476	1.915.740
						22476	1.915.740
350	MATILLA ALONSO, JUAN CARLOS	100 % Gananciales	2	3	13	10265	964.940
		100 % Gananciales	4	2	10	29700	2.003.110
						39965	2.968.050
352	MAYO PELAYO, EUGENIO Y HNA.		1	11	76	2911	229.580
						2911	229.580
353	MAYO PEREZ, BENITA		1	8	22	9934	966.820
						9934	966.820
354	MAYO PEREZ, BENITA E HIJOS		1	8	21	16166	1.574.090
						16166	1.574.090



DATOS DE LOS PROPIETARIOS		CARÁCTER DE LOS BIENES	* * * * F I N C A S * * * *				
Número	Apellidos y Nombre		POL.	MASA	NUM.	SUPERFICIE (m <sup>2</sup> )	VALOR
355	MAYO PEREZ, JOSE MARIA	29% GAN--71% PRIV	1	8	18	18722	1.810.340
						18722	1.810.340
356	MAYO SANCHEZ, ALONSO		1	11	85	2882	226.990
						2882	226.990
357	MAYO SANCHEZ, ANTONINO		1	8	23	9132	885.880
						9132	885.880
358	MAYO SANCHEZ, FRANCISCA		1	8	13	23950	2.395.000
						23950	2.395.000
359	MAYO SANCHEZ, GUILLERMO		1	11	84	2996	236.020
						2996	236.020
360	MAYO SANCHEZ, JOSE ANTONIO		1	11	83	2995	236.000
						2995	236.000
361	MAYO SANCHEZ, MARIA	100 % Privativos	1	11	82	2995	236.030
						2995	236.030
362	MAYO SANCHEZ, MARIA DEL ROSARIO	100 % Privativos	1	11	81	3248	256.000
						3248	256.000
363	MAYO SANCHEZ, MARIA JESUS E HIJO		1	8	24	15408	1.424.980
						15408	1.424.980
364	MAYO SANCHEZ, MARIA ROSA		1	11	80	2994	236.040
						2994	236.040



Consejería de Agricultura y Ganadería  
Dirección General de Producción Agropecuaria e Infraestructuras Agrarias



INSTITUTO  
TECNOLÓGICO  
AGRARIO  
Junta de Castilla y León  
Consejería de Agricultura y Ganadería

ZONA .....: CANAL DEL PÁRAMO ALTO-DEMARCACIÓN 3  
MUNICIPIO .....: SANTA MARINA DEL REY  
PROVINCIA .....: LEON  
FASE .....:ACUERDO

RELACIÓN DE ATRIBUCIONES  
POR PROPIETARIO SEGÚN EL  
CARÁCTER DE LOS BIENES  
T-24 30/10/2017 Página: 34

DATOS DE LOS PROPIETARIOS		CARÁCTER DE LOS BIENES	* * * * F I N C A S * * * *				
Número	Apellidos y Nombre		POL.	MASA	NUM.	SUPERFICIE (m <sup>2</sup> )	VALOR
365	MAYO SANCHEZ, PACIENCIA	100 % Privativos	1	11	79	2993	236.020
						2993	236.020
366	MAYO SANCHEZ, PAULINA		1	11	78	2992	235.970
						2992	235.970
367	MAYO SANCHEZ, VICENTA		1	11	77	3233	254.980
						3233	254.980
368	MIGUELEZ FERNANDEZ, MAGDALENA	100 % Privativos	1	2	6	13129	1.136.680
						13129	1.136.680
369	MIGUELEZ GONZALEZ, AVELINO	100 % Privativos	2	12	137	9662	929.970
						9662	929.970
370	NISTAL ALEGRE, MATIAS	100 % Privativos	1	27	34	10762	969.030
						10762	969.030
371	NISTAL ALEGRE, TERESA	100 % Privativos	1	28	40	10590	987.080
						10590	987.080
372	PABLOS LINACERO, MARIA MERCEDES	100 % Privativos	2	2	4	30335	1.547.120
		58% GAN--42% PRIV	4	14	60	66737	6.332.790
						97072	7.879.910
373	PELAYO MARTINEZ, JOSE	100 % Gananciales	1	6	14	8440	844.000
						8440	844.000



Consejería de Agricultura y Ganadería  
Dirección General de Producción Agropecuaria e Infraestructuras Agrarias



INSTITUTO  
TECNOLÓGICO  
AGRARIO  
Junta de Castilla y León  
Consejería de Agricultura y Ganadería

ZONA .....: CANAL DEL PÁRAMO ALTO-DEMARCACIÓN 3  
MUNICIPIO .....: SANTA MARINA DEL REY  
PROVINCIA .....: LEON  
FASE .....: ACUERDO

RELACIÓN DE ATRIBUCIONES  
POR PROPIETARIO SEGÚN EL  
CARÁCTER DE LOS BIENES

T-24

30/10/2017

Página: 35

DATOS DE LOS PROPIETARIOS		CARÁCTER DE LOS BIENES	* * * * F I N C A S * * * *				
Número	Apellidos y Nombre		POL.	MASA	NUM.	SUPERFICIE (m <sup>2</sup> )	VALOR
375	PRIETO ALEGRE, FRANCISCO Y HNA.		4	5	18	4860	486.000
						4860	486.000
376	PRIETO CELADILLA, LUIS FRANCISCO Y OTROS		3	10	28	5600	560.000
						5600	560.000
378	PRIETO FERNANDEZ, FRANCISCO		3	10	27	35741	3.574.100
						35741	3.574.100
379	PRIETO FERNANDEZ, LUIS		4	5	19	33838	3.263.090
						33838	3.263.090
382	PRIETO LINACERO, ARGIMIRO		3	11	14	15512	1.537.980
			4	13	45	36029	3.099.930
						51541	4.637.910
383	PRIETO LINACERO, ARGIMIRO Y HNOS.		3	11	13	33096	3.201.970
						33096	3.201.970
384	QUINTANILLA REÑON, ANGEL	100 % Privativos	4	2	12	12956	1.160.070
						12956	1.160.070
385	QUINTANILLA REÑON, JOSE		4	2	13	8475	825.050
						8475	825.050
386	QUINTANILLA REÑON, LAURA		4	6	21	10630	973.040
						10630	973.040
387	REÑON FRANCO, LUCIA ESTHER	100 % Privativos	3	4	43	7722	772.200

DATOS DE LOS PROPIETARIOS		CARÁCTER DE LOS BIENES	*** F I N C A S ***				
Número	Apellidos y Nombre		POL.	MASA	NUM.	SUPERFICIE (m <sup>2</sup> )	VALOR
						7722	772.200
390	REÑON GONZALEZ, MARIA AMPARO	100 % Privativos	2	2	3	7290	729.000
		100 % Privativos	4	7	25	13750	1.375.000
						21040	2.104.000
391	REY GIRAL, FERNANDO Y HNO.		2	23	58	23427	1.721.130
						23427	1.721.130
392	RODRIGUEZ JIMENEZ, SOCORRO Y HNA.		1	26	159	3740	336.600
						3740	336.600
393	SANCHEZ ALLER, ANGEL	100 % Gananciales	1	11	91	7331	648.950
						7331	648.950
394	SANCHEZ ALVAREZ, MIGUEL ANGEL	100 % Gananciales	1	8	26	16954	1.602.640
						16954	1.602.640
395	SANCHEZ CASADO, JOSE FRANCISCO	100 % Privativos	1	2	4	3997	349.960
						3997	349.960
396	SANCHEZ CASADO, JOSE FRANCISCO Y OTRA		1	2	3	15098	1.325.960
						15098	1.325.960
397	SANCHEZ FERRERO, PETRA E HIJO		1	29	47	8493	838.700
						8493	838.700
398	SANCHEZ FRANCO, JOSE	100 % Gananciales	4	18	78	24627	2.450.050
						24627	2.450.050



Consejería de Agricultura y Ganadería  
Dirección General de Producción Agropecuaria e Infraestructuras Agrarias



INSTITUTO  
TECNOLÓGICO  
AGRARIO  
Junta de Castilla y León  
Consejería de Agricultura y Ganadería

ZONA .....: CANAL DEL PÁRAMO ALTO-DEMARCACIÓN 3  
MUNICIPIO .....: SANTA MARINA DEL REY  
PROVINCIA .....: LEON  
FASE .....:ACUERDO

RELACIÓN DE ATRIBUCIONES  
POR PROPIETARIO SEGÚN EL  
CARÁCTER DE LOS BIENES

T-24

30/10/2017

Página: 37

DATOS DE LOS PROPIETARIOS		CARÁCTER DE LOS BIENES	* * * * F I N C A S * * * *				
Número	Apellidos y Nombre		POL.	MASA	NUM.	SUPERFICIE (m <sup>2</sup> )	VALOR
399	SANCHEZ QUINTANILLA, ANGELINA A. E HIJOS		2	11	129	23554	2.329.850
						23554	2.329.850
400	SANCHEZ QUINTANILLA, ANTONIO		2	11	132	2203	220.300
						2203	220.300
401	SANCHEZ QUINTANILLA, ISABEL E HIJOS		2	11	131	7668	766.600
						7668	766.600
403	SANCHEZ SANCHEZ, JESUS	100 % Gananciales	1	8	27	6440	644.000
						6440	644.000
405	SANCHEZ SANCHEZ, MANUELA		1	27	32	1200	108.000
						1200	108.000
406	SANCHEZ SANCHEZ, MONICA	100 % Privativos	1	9	63	37805	2.951.770
						37805	2.951.770
408	SASTRE BARRIOLUENGO, ANGEL		3	20	100	20210	1.859.920
						20210	1.859.920
409	SASTRE BARRIOLUENGO, LUIS FAUSTINO	26% GAN--74% PRIV	1	23	164	6412	640.040
						6412	640.040
411	TRIGAL MARTINEZ, ALVARINA	100 % Privativos	4	1	5	6830	395.020
						6830	395.020
412	TRIGAL MARTINEZ, JOSE LUIS	100 % Privativos	2	2	8	10022	961.040
						10022	961.040



Consejería de Agricultura y Ganadería  
Dirección General de Producción Agropecuaria e Infraestructuras Agrarias



INSTITUTO  
TECNOLÓGICO  
AGRARIO  
Junta de Castilla y León  
Consejería de Agricultura y Ganadería

ZONA .....: CANAL DEL PÁRAMO ALTO-DEMARCACIÓN 3  
MUNICIPIO .....: SANTA MARINA DEL REY  
PROVINCIA .....: LEON  
FASE .....:ACUERDO


RELACIÓN DE ATRIBUCIONES  
POR PROPIETARIO SEGÚN EL  
CARÁCTER DE LOS BIENES

T-24

30/10/2017

Página: 38

DATOS DE LOS PROPIETARIOS		CARÁCTER DE LOS BIENES	*** F I N C A S ***				
Número	Apellidos y Nombre		POL.	MASA	NUM.	SUPERFICIE (m <sup>2</sup> )	VALOR
413	TRIGAL MARTINEZ, MARIA FELICITAS	100 % Privativos	2	2	9	13036	1.303.000
						13036	1.303.000
415	TRIGAL PRIETO, MARIA	15% GAN--85% PRIV	1	10	67	33278	2.987.990
						33278	2.987.990
416	TRIGAL TRIGAL, ANGEL Y HNOS.		3	14	76	77143	7.437.070
			3	15	78	5815	485.320
			3	16	79	4849	432.310
						87807	8.354.700
417	TRIGAL TRIGAL, TERESA		2	14	169	7973	220.090
						7973	220.090
418	VEGA CALDERON, JOSE LUIS Y HNA.		3	4	44	6870	687.000
						6870	687.000
419	VEGA FERNANDEZ, MARIA ANTONIA Y HNA.		4	9	39	11313	1.108.010
						11313	1.108.010
420	VEGA JUAN, EVELIA	100 % Privativos	4	17	70	6260	626.000
						6260	626.000
422	VEGA PEREZ, ASCENSION	100 % Gananciales	2	20	107	2390	234.080
		100 % Gananciales	2	21	108	1534	139.640
		100 % Privativos	3	17	81	12234	1.053.860
						16158	1.427.580



Consejería de Agricultura y Ganadería  
Dirección General de Producción Agropecuaria e Infraestructuras Agrarias



INSTITUTO  
TECNOLÓGICO  
AGRARIO  
Junta de Castilla y León  
Consejería de Agricultura y Ganadería

ZONA .....: CANAL DEL PÁRAMO ALTO-DEMARCACIÓN 3  
MUNICIPIO .....: SANTA MARINA DEL REY  
PROVINCIA .....: LEON  
FASE .....:ACUERDO

RELACIÓN DE ATRIBUCIONES  
POR PROPIETARIO SEGÚN EL  
CARÁCTER DE LOS BIENES

T-24

30/10/2017

Página: 39

**DATOS DE LOS PROPIETARIOS**

**CARÁCTER DE  
LOS BIENES**

**\*\*\* F I N C A S \*\*\***

Número	Apellidos y Nombre	CARÁCTER DE LOS BIENES	*** F I N C A S ***				
			POL.	MASA	NUM.	SUPERFICIE (m <sup>2</sup> )	VALOR
423	VEGA VIDAL, TERESA	100 % Privativos	4	9	40	11603	1.159.940
						11603	1.159.940
425	VIDAL BLANCO, MARIA DOLORES	100 % Gananciales	1	4	12	3457	331.980
						3457	331.980
426	VIDAL BLANCO, MARIA PILAR		3	12	3	1915	172.350
						1915	172.350
427	VIDAL BLANCO, PABLO		3	12	4	6930	650.940
						6930	650.940
428	VIDAL CELADILLA, ROSALIA		4	17	66	42572	4.225.020
						42572	4.225.020
429	VIDAL CELADILLA, ROSALIA E HIJOS		4	17	67	15277	1.485.060
						15277	1.485.060
430	VIDAL FERNANDEZ, YOLANDA		4	6	23	20737	1.959.890
						20737	1.959.890
431	VIDAL FERNANDEZ, CRISTINA	100 % Privativos	4	6	22	9412	937.950
						9412	937.950
432	VIDAL JUAN, CESAREA	100 % Privativos	1	15	143	10759	1.075.900
						10759	1.075.900
435	VIDAL JUAN, MARIA ENCARNACION	100 % Privativos	2	23	62	28719	2.678.100
						28719	2.678.100

DATOS DE LOS PROPIETARIOS		CARÁCTER DE LOS BIENES	* * * * F I N C A S * * * *				
Número	Apellidos y Nombre		POL.	MASA	NUM.	SUPERFICIE (m <sup>2</sup> )	VALOR
436	VIDAL MARTINEZ, LUCIA		3	14	64	59530	5.953.000
						59530	5.953.000
437	VIDAL MAYO, ROSA MARIA		2	3	10	50404	4.287.590
						50404	4.287.590
439	VIDAL UGIDOS, AZUCENA		2	8	70	24619	1.797.010
						24619	1.797.010
440	VIDAL UGIDOS, EMILIO	100 % Privativos	3	9	24	1050	105.000
						1050	105.000
441	VIDAL UGIDOS, TRINIDAD		4	17	64	26455	2.603.030
						26455	2.603.030
443	VIEIRA FRANCO, SINDO		1	26	162	33243	2.968.030
						33243	2.968.030
444	VIEIRA FERNANDEZ, PLACIDO	100 % Privativos	2	10	94	27949	2.349.920
						27949	2.349.920
446	VIEIRA GARCIA, ESTEBAN Y HNO.		2	9	79	26511	2.004.690
						26511	2.004.690
447	VILLADANGOS ALEGRE, MIGUEL Y HNOS.		3	5	53	16180	1.618.000
						16180	1.618.000
448	VILLADANGOS CELADILLA, ADOLINDA	100 % Privativos	2	2	6	4871	252.290





Consejería de Agricultura y Ganadería  
Dirección General de Producción Agropecuaria e Infraestructuras Agrarias



INSTITUTO  
TECNOLÓGICO  
AGRARIO  
Junta de Castilla y León  
Consejería de Agricultura y Ganadería

ZONA .....: CANAL DEL PÁRAMO ALTO-DEMARCACIÓN 3  
MUNICIPIO .....: SANTA MARINA DEL REY  
PROVINCIA .....: LEON  
FASE .....:ACUERDO

RELACIÓN DE ATRIBUCIONES  
POR PROPIETARIO SEGÚN EL  
CARÁCTER DE LOS BIENES

T-24

30/10/2017

Página: 41

DATOS DE LOS PROPIETARIOS		CARÁCTER DE LOS BIENES	* * * * F I N C A S * * * *				
Número	Apellidos y Nombre		POL.	MASA	NUM.	SUPERFICIE (m <sup>2</sup> )	VALOR
						4871	252.290
449	VILLADANGOS CELADILLA, FELIPE	100 % Privativos	4	5	17	19600	1.891.120
						19600	1.891.120
450	VILLADANGOS CELADILLA, JULIAN		3	5	52	12700	1.270.000
						12700	1.270.000
451	VILLADANGOS FERNANDEZ, ROSALIA		2	11	121	28301	2.799.800
						28301	2.799.800
452	VILLADANGOS FRANCO, FERNANDO		1	4	9	15135	151.350
			2	11	116	6471	634.230
						21606	785.580
453	VILLADANGOS FRANCO, MARGARITA		2	11	112	34700	2.010.000
						34700	2.010.000
454	VILLADANGOS FRANCO, MATIAS	78% GAN--22% PRIV	2	12	141	53108	5.064.040
						53108	5.064.040
455	VILLADANGOS FRANCO, MIGUEL	100 % Privativos	1	10	69	32040	2.681.830
		100 % Privativos	2	10	84	19533	1.884.980
						51573	4.566.810
456	VILLADANGOS FRANCO, SANTIAGO	100 % Privativos	2	11	128	7357	727.850
						7357	727.850
457	VILLADANGOS GARCIA, ABILIO	100 % Gananciales	2	12	144	69744	6.673.140



Consejería de Agricultura y Ganadería  
Dirección General de Producción Agropecuaria e Infraestructuras Agrarias



INSTITUTO  
TECNOLÓGICO  
AGRARIO  
Junta de Castilla y León  
Consejería de Agricultura y Ganadería

ZONA .....: CANAL DEL PÁRAMO ALTO-DEMARCACIÓN 3  
MUNICIPIO .....: SANTA MARINA DEL REY  
PROVINCIA .....: LEON  
FASE .....:ACUERDO

RELACIÓN DE ATRIBUCIONES  
POR PROPIETARIO SEGÚN EL  
CARÁCTER DE LOS BIENES

T-24

30/10/2017

Página:

42

DATOS DE LOS PROPIETARIOS		CARÁCTER DE LOS BIENES	* * * * F I N C A S * * * *				
Número	Apellidos y Nombre		POL.	MASA	NUM.	SUPERFICIE (m <sup>2</sup> )	VALOR
						69744	6.673.140
458	VILLADANGOS GARCIA, MAGDALENA	100 % Privativos	1	17	155	28606	2.795.060
						28606	2.795.060
459	VILLADANGOS GARCIA, MARIA DEL PILAR	100 % Privativos	2	12	142	3160	316.000
						3160	316.000
460	VILLADANGOS MARTINEZ, BLAS	100 % Privativos	4	17	69	17695	1.768.050
						17695	1.768.050
461	VILLADANGOS MARTINEZ, ISIDORO	100 % Privativos	4	15	61	36826	3.613.310
						36826	3.613.310
462	VILLADANGOS MARTINEZ, JOSEFA	100 % Privativos	4	15	62	10748	1.060.000
						10748	1.060.000
463	VILLADANGOS MARTINEZ, MARIA	100 % Privativos	2	10	91	16649	1.536.000
						16649	1.536.000
464	VILLADANGOS MARTINEZ, MARIA DEL ROSARIO	77% GAN--23% PRIV	2	10	92	24378	2.259.980
						24378	2.259.980
465	VILLADANGOS MARTINEZ, SANTIAGO	75% GAN--25% PRIV	2	11	113	57467	5.336.860
						57467	5.336.860
466	VILLADANGOS PABLOS, MARIA SOLEDAD	100 % Gananciales	2	28	20	8507	445.160
		100 % Privativos	2	31	26	14592	1.329.950
						23099	1.775.110



Consejería de Agricultura y Ganadería  
Dirección General de Producción Agropecuaria e Infraestructuras Agrarias



INSTITUTO  
TECNOLÓGICO  
AGRARIO  
Junta de Castilla y León  
Consejería de Agricultura y Ganadería

ZONA .....: CANAL DEL PÁRAMO ALTO-DEMARCACIÓN 3  
MUNICIPIO .....: SANTA MARINA DEL REY  
PROVINCIA .....: LEON  
FASE .....:ACUERDO

RELACIÓN DE ATRIBUCIONES  
POR PROPIETARIO SEGÚN EL  
CARÁCTER DE LOS BIENES

T-24

30/10/2017

Página: 43

DATOS DE LOS PROPIETARIOS		CARÁCTER DE LOS BIENES	* * * * F I N C A S * * * *				
Número	Apellidos y Nombre		POL.	MASA	NUM.	SUPERFICIE (m <sup>2</sup> )	VALOR
467	VILLADANGOS VIDAL, MIGUEL ANGEL		4	17	68	19980	1.947.980
						19980	1.947.980
468	VILLADANGOS VIEIRA, RAMONA		2	10	89	17663	1.604.920
						17663	1.604.920
469	VILLADANGOS VIEIRA, MARIA DEL CARMEN	92% GAN--8% PRIV	2	10	88	7677	697.060
						7677	697.060
470	VILLADANGOS FRANCO, CELIA	100 % Privativos	4	18	76	61713	6.145.400
						61713	6.145.400
3.000	GARCIA GARCIA, MIGUEL	100 % Privativos	1	22	136	900	90.000
						900	90.000
3.001	FRANCO PABLOS, JOSE Y OTRA		4	14	58	33859	3.306.750
						33859	3.306.750
3.002	VILLADANGOS FERNANDEZ, ANTOLINA	100 % Privativos	4	14	57	27560	2.670.490
						27560	2.670.490
3.003	GONZALEZ GONZALEZ, MARIA JESUS Y HNO.		1	12	103	4566	452.050
						4566	452.050
3.006	ALEGRE VILLADANGOS, FELIPE ANTONIO	100 % Privativos	2	11	120	24546	2.399.950
						24546	2.399.950
3.007	ALLER GARCIA, MIGUEL	100 % Privativos	2	22	103	10220	1.022.000
						10220	1.022.000



Consejería de Agricultura y Ganadería  
Dirección General de Producción Agropecuaria e Infraestructuras Agrarias



INSTITUTO  
TECNOLÓGICO  
AGRARIO  
Junta de Castilla y León  
Consejería de Agricultura y Ganadería

ZONA .....: CANAL DEL PÁRAMO ALTO-DEMARCACIÓN 3  
MUNICIPIO .....: SANTA MARINA DEL REY  
PROVINCIA .....: LEON  
FASE .....:ACUERDO

RELACIÓN DE ATRIBUCIONES  
POR PROPIETARIO SEGÚN EL  
CARÁCTER DE LOS BIENES

T-24

30/10/2017

Página: 44

DATOS DE LOS PROPIETARIOS		CARÁCTER DE LOS BIENES	* * * * F I N C A S * * * *				
Número	Apellidos y Nombre		POL.	MASA	NUM.	SUPERFICIE (m <sup>2</sup> )	VALOR
3.008	MARTINEZ SANCHEZ, JUAN CARLOS	48% GAN--52% PRIV	2	11	130	12431	1.227.050
						12431	1.227.050
3.009	JUAN FERNANDEZ, GREGORIO Y HNOS.		1	20	118	10590	959.950
						10590	959.950
3.010	BARRIOLUENGO CALDERON, ISIDRO Y HNOS.		3	20	105	6413	573.010
						6413	573.010
3.011	FERRERO SANCHEZ, ANGEL		1	8	25	1321	118.890
						1321	118.890
3.012	GARCIA FERNANDEZ, MARIA ANTONIA	100 % Privativos	1	29	51	24544	2.271.980
						24544	2.271.980
3.013	CALDERON IGLESIAS, FROILAN	100 % Privativos	2	7	66	9243	591.870
			2	8	67	13707	959.310
						22950	1.551.180
3.014	GONZALEZ CELADILLA, ELVIRA	100 % Privativos	1	15	142	4500	450.000
			1	24	181	600	30.000
						5100	480.000
3.015	GONZALEZ CELADILLA, MARIA EUGENIA	100 % Privativos	2	12	145	5366	482.940
			2	18	146	245	22.050
						5611	504.990
3.016	GARCIA GONZALEZ, ESTEBAN Y HNOS.		2	11	124	13528	1.339.150



Consejería de Agricultura y Ganadería  
Dirección General de Producción Agropecuaria e Infraestructuras Agrarias



INSTITUTO  
TECNOLÓGICO  
AGRARIO  
Junta de Castilla y León  
Consejería de Agricultura y Ganadería

ZONA .....: CANAL DEL PÁRAMO ALTO-DEMARCACIÓN 3  
MUNICIPIO .....: SANTA MARINA DEL REY  
PROVINCIA .....: LEON  
FASE .....:ACUERDO

RELACIÓN DE ATRIBUCIONES  
POR PROPIETARIO SEGÚN EL  
CARÁCTER DE LOS BIENES  
T-24 30/10/2017 Página: 45

DATOS DE LOS PROPIETARIOS		CARÁCTER DE LOS BIENES	* * * * F I N C A S * * * *				
Número	Apellidos y Nombre		POL.	MASA	NUM.	SUPERFICIE (m <sup>2</sup> )	VALOR
						13528	1.339.150
3.017	GONZALEZ RODRIGUEZ, MOISES	100 % Privativos	2	13	153	17805	1.486.030
						17805	1.486.030
3.018	GONZALEZ RODRIGUEZ, LUCIA	100 % Privativos	2	13	154	13150	1.152.030
						13150	1.152.030
3.019	GONZALEZ FRANCO, ALBERTO Y HNOS.		1	28	42	14197	1.154.980
						14197	1.154.980
3.020	VIEIRA FERNANDEZ, VALENTIN	100 % Privativos	2	10	95	23004	1.930.050
						23004	1.930.050
3.021	BARRIOLUENGO PELAEZ, LORENA	100 % Privativos	1	9	58	25046	2.251.930
						25046	2.251.930
3.022	GONZALEZ FRANCO, PIEDAD (2)	68% GAN--32% PRIV	3	20	103	14001	1.251.010
						14001	1.251.010
3.023	BARRIOLUENGO PELAEZ, MIGUEL ANGEL		1	9	59	22456	1.962.940
						22456	1.962.940
3.024	ALEGRE VIDAL, MARIA JESUS	100 % Privativos	1	20	125	14956	1.309.910
						14956	1.309.910
3.025	ALEGRE VIDAL, VICENTA	100 % Privativos	1	20	124	6441	565.000
						6441	565.000



Consejería de Agricultura y Ganadería  
Dirección General de Producción Agropecuaria e Infraestructuras Agrarias




INSTITUTO  
TECNOLÓGICO  
AGRARIO  
Junta de Castilla y León  
Consejería de Agricultura y Ganadería

ZONA .....: CANAL DEL PÁRAMO ALTO-DEMARCACIÓN 3  
MUNICIPIO .....: SANTA MARINA DEL REY  
PROVINCIA .....: LEON  
FASE .....:ACUERDO

RELACIÓN DE ATRIBUCIONES  
POR PROPIETARIO SEGÚN EL  
CARÁCTER DE LOS BIENES  
T-24 30/10/2017 Página: 46

DATOS DE LOS PROPIETARIOS		CARÁCTER DE LOS BIENES	*** F I N C A S ***				
Número	Apellidos y Nombre		POL.	MASA	NUM.	SUPERFICIE (m <sup>2</sup> )	VALOR
3.028	SASTRE PELLITERO, MARIA ADORACION Y HNO. (R)		2	26	16	4073	325.840
						4073	325.840
3.029	ALEGRE VIDAL, RAMON Y HNA. (R)		2	11	117	7458	725.000
						7458	725.000
3.032	FRANCO FRANCO, MARIA JESUS Y HNO. (R)		3	25	108	23813	1.905.040
						23813	1.905.040
3.034	QUINTANILLA REÑON, JOSEFA	100 % Privativos	2	24	52	9320	499.410
						9320	499.410
3.035	MARTINEZ MARTINEZ, LORENZA		3	14	70	2200	220.000
			4	9	37	11047	957.540
						13247	1.177.540
4.000	GONZALEZ ALEGRE, MARIA DEL CARMEN	100 % Gananciales	2	10	82	9359	935.900
						9359	935.900
4.001	GONZALEZ ALEGRE, MANUEL	100 % Gananciales	2	10	80	8143	746.720
						8143	746.720
4.002	MAYO GONZALEZ, MARIA ROSA	2% GAN--98% PRIV	2	12	133	40445	3.869.150
						40445	3.869.150
4.003	GONZALEZ FRANCO, CONCEPCION	100 % Privativos	3	20	104	14023	1.252.990
						14023	1.252.990
4.004	ALONSO CELADILLA, ANTONIO MANUEL Y HNA.		3	5	51	36661	3.666.100



Consejería de Agricultura y Ganadería  
Dirección General de Producción Agropecuaria e Infraestructuras Agrarias



INSTITUTO  
TECNOLÓGICO  
AGRARIO  
Junta de Castilla y León  
Consejería de Agricultura y Ganadería

ZONA .....: CANAL DEL PÁRAMO ALTO-DEMARCACIÓN 3  
MUNICIPIO .....: SANTA MARINA DEL REY  
PROVINCIA .....: LEON  
FASE .....:ACUERDO

RELACIÓN DE ATRIBUCIONES  
POR PROPIETARIO SEGÚN EL  
CARÁCTER DE LOS BIENES

T-24

30/10/2017

Página: 47

DATOS DE LOS PROPIETARIOS		CARÁCTER DE LOS BIENES	* * * * F I N C A S * * * *				
Número	Apellidos y Nombre		POL.	MASA	NUM.	SUPERFICIE (m <sup>2</sup> )	VALOR
					36661	3.666.100	
4.006	GONZALEZ FRANCO, MARIA TERESA		1	17	148	12040	1.204.000
					12040	1.204.000	
4.500	GARCIA BLANCO, IRENE	100 % Privativos	3	8	21	11826	1.169.990
					11826	1.169.990	
4.501	FERNANDEZ DE LA IGLESIA, PEDRO	100 % Privativos	3	25	109	2687	214.960
					2687	214.960	
4.502	PRIETO QUINTANILLA, GABRIEL	100 % Privativos	2	24	53	2600	26.000
					2600	26.000	
4.503	GONZALEZ JUAN, SANTIAGO Y HNOS.		1	23	168	10564	1.038.000
					10564	1.038.000	
4.504	CELADILLA GONZALEZ, ADONINA	100 % Privativos	1	23	166	23802	2.350.030
					23802	2.350.030	
4.505	MARTINEZ GARCIA, SANTIAGO	100 % Privativos	1	26	156	4792	422.920
					4792	422.920	
4.506	FERNANDEZ FRANCO, ANGEL		1	10	68	14248	1.265.020
					14248	1.265.020	
5.500	DESCONOCIDOS		1	2	5	3642	318.560
			1	3	30	1878	150.240
			1	5	29	4335	346.800



Consejería de Agricultura y Ganadería  
Dirección General de Producción Agropecuaria e Infraestructuras Agrarias



INSTITUTO  
TECNOLÓGICO  
AGRARIO  
Junta de Castilla y León  
Consejería de Agricultura y Ganadería

ZONA .....: CANAL DEL PÁRAMO ALTO-DEMARCACIÓN 3  
MUNICIPIO .....: SANTA MARINA DEL REY  
PROVINCIA .....: LEON  
FASE .....:ACUERDO

RELACIÓN DE ATRIBUCIONES  
POR PROPIETARIO SEGÚN EL  
CARÁCTER DE LOS BIENES

T-24 30/10/2017 Página: 48

DATOS DE LOS PROPIETARIOS		CARÁCTER DE LOS BIENES	*** F I N C A S ***				
Número	Apellidos y Nombre		POL.	MASA	NUM.	SUPERFICIE (m <sup>2</sup> )	VALOR
5.500	DESCONOCIDOS		1	15	140	5868	586.800
			1	22	137	2519	251.900
			1	24	178	2132	106.600
			2	20	110	4908	442.220
			2	21	109	1162	104.580
			2	22	106	3644	353.470
			2	28	19	8715	843.540
			2	30	29	6333	569.970
			2	30	34	5936	474.880
			3	7	33	5469	441.270
			3	9	25	5437	543.700
			3	11	15	3339	327.650
			3	14	77	6556	590.040
			4	17	71	5907	590.700
					77780	7.042.920	
6.000	JUNTA VECINAL DE S. MARTIN D CAMINO-PATR.		1	10	64	32319	2.719.040
			1	13	109	137620	13.110.270
			1	22	128	29298	2.909.560
			1	30	53	76423	6.559.120
			1	31	70	22028	1.777.780
			1	32	71	31978	2.410.660
			2	15	175	134478	10.794.230
			2	16	176	19117	1.720.530
							483261
6.001	JUNTA VECINAL DE VILLAVANTE- COMUNAL		3	12	1	2029	166.030
						2029	166.030
6.002	JUNTA VECINAL DE VILLAVANTE-PATRM.		3	12	2	611	54.990





Consejería de Agricultura y Ganadería  
Dirección General de Producción Agropecuaria e Infraestructuras Agrarias



INSTITUTO  
TECNOLÓGICO  
AGRARIO  
Junta de Castilla y León  
Consejería de Agricultura y Ganadería

ZONA .....: CANAL DEL PÁRAMO ALTO-DEMARCACIÓN 3  
MUNICIPIO .....: SANTA MARINA DEL REY  
PROVINCIA .....: LEON  
FASE .....:ACUERDO

RELACIÓN DE ATRIBUCIONES  
POR PROPIETARIO SEGÚN EL  
CARÁCTER DE LOS BIENES

T-24

30/10/2017

Página: 49

DATOS DE LOS PROPIETARIOS		CARÁCTER DE LOS BIENES	* * * * F I N C A S * * * *			
Número	Apellidos y Nombre		POL.	MASA	NUM.	SUPERFICIE (m <sup>2</sup> )
					611	54.990
7.000	Mº DE HACIENDA Y ADM PCAS.-PATR DEL EST					
		2	10	97	4134	330.300
					4134	330.300
7.200	AUTOPISTAS DE LEON, S.A.					
		2	10	96	8280	296.880
		2	17	149	3564	301.460
		2	19	111	2531	227.790
		2	26	15	2105	168.400
		2	27	14	3982	204.800
					20462	1.199.330
7.500	Mº DE AGRICULTURA, ALIMENTACION Y Mº AMB					
		3	16	80	3135	253.530
		3	23	121	16826	1.462.890
					19961	1.716.420
8.000	MASA COMUN					
		1	1	1	10308	960.650
		1	8	19	6789	659.450
		1	12	102	3879	383.950
		1	21	126	6883	688.160
		1	27	31	6933	607.350
		1	27	35	9606	888.480
		1	28	45	3549	320.510
		2	2	2	9911	912.130
		2	2	7	2597	244.100
		2	3	11	19561	1.402.240
		2	5	47	7289	608.070
		2	10	98	2660	219.330
		2	11	119	3177	317.700
		2	22	104	3310	315.070

DATOS DE LOS PROPIETARIOS		CARÁCTER DE LOS BIENES	*** F I N C A S ***				
Número	Apellidos y Nombre		POL.	MASA	NUM.	SUPERFICIE (m <sup>2</sup> )	VALOR
8.000	MASA COMUN		2	24	57	1744	96.080
			2	25	35	2104	168.320
			2	30	32	8653	657.340
			2	31	23	4266	282.750
			3	5	55	3445	344.500
			3	7	30	11393	1.139.300
			3	12	8	11415	1.099.050
			3	13	11	11564	1.156.400
			3	14	69	15005	1.500.500
			3	20	99	3978	385.760
			3	22	118	8784	702.720
			3	23	122	20041	1.595.280
			3	23	126	8766	613.230
			3	25	113	13093	1.047.960
			4	1	2	6958	641.930
			4	2	14	13289	1.328.900
			4	6	20	3330	207.270
			4	8	34	4928	438.640
	4	16	63	3403	340.300		
					<b>252611</b>	<b>22.273.420</b>	
8.001	RESTAURACION DEL MEDIO NATURAL		1	7	17	318	25.440
			1	9	62	8292	485.560
			1	14	114	2946	29.460
			1	20	115	2163	21.630
			1	25	187	29497	1.505.480
			2	8	71	10369	493.800
			3	27	75	2046	204.600
			4	3	8	2489	218.360
			4	10	42	779	71.460
			4	11	43	7245	644.690



**Junta de Castilla y León**

Consejería de Agricultura y Ganadería  
Dirección General de Producción Agropecuaria e Infraestructuras Agrarias



**INSTITUTO TECNOLÓGICO AGRARIO**

Junta de Castilla y León  
Consejería de Agricultura y Ganadería

ZONA .....: CANAL DEL PÁRAMO ALTO-DEMARCACIÓN 3

MUNICIPIO .....: SANTA MARINA DEL REY

PROVINCIA .....: LEON

FASE .....:ACUERDO

**RELACIÓN DE ATRIBUCIONES  
POR PROPIETARIO SEGÚN EL  
CARÁCTER DE LOS BIENES**

T-24

30/10/2017

Página:

51

**DATOS DE LOS PROPIETARIOS**

**CARÁCTER DE  
LOS BIENES**

**\*\*\* F I N C A S \*\*\***

Número	Apellidos y Nombre	CARÁCTER DE LOS BIENES	*** F I N C A S ***				
			POL.	MASA	NUM.	SUPERFICIE (m <sup>2</sup> )	VALOR
8.001	RESTAURACION DEL MEDIO NATURAL		4	12	44	3362	268.960
						69506	3.969.440
<b>T O T A L E S</b>		>> =====>>				9.895.941	889.026.190